



Plan Distrital de Seguridad Ciudadana 2017 Cieneguilla





“Año del Buen Servicio Ciudadano”

INDICE

PRESENTACION	04
I. GENERALIDADES	
A. Visión.....	05
B. Misión.....	05
C. Objetivo.....	05
D. Base Legal.....	07
E. Alcance.....	08
II. DIAGNOSTICO	
A. Geografía y población.....	09
1. Ubicación Geográfica.....	09
Atractivos Turísticos.....	11
2. Población.....	15
B. Situación actual de la Seguridad ciudadana.....	19
C. Estadísticas sobre violencia, faltas y delitos.....	20
D. Mapeo de puntos críticos en violencia e inseguridad.....	25
E. Zonas de riesgo en seguridad ciudadana.....	29
F. Problemática en el ámbito educativo.....	32
G. Problemática en el ámbito de salubridad.....	34
H. Otros aspectos.....	45



III. RECURSOS

A. Municipalidad.....	45
B. Policía Nacional de Perú.....	52
C. Organismos Públicos adscritos al Ministerio del Interior.....	56
D. Sector Justicia.....	58
E. Ministerio Publico.....	58
F. Sector Educación.....	59
G. Sector Salud.....	62
H. Sector Mujer.....	63
I. Comunidad Organizada.....	63
J. Financieros.....	64

IV. PROGRAMACION DE ACTIVIDADES..... 72

- Anexos..... 74
 - 1. Acta de Instalación y Juramentación del CODISEC – 2017..... 75
 - 2. Acta de designación del Secretario Técnico del CODISEC..... 78
2017
 - 3. Acta de la sesión del CLSC, mediante el cual se aprueba..... 80
el PLSC – 2017



PRESENTACIÓN

En el presente documento la Seguridad Ciudadana y la Convivencia Social están unidas en torno a un Plan Integral que reúne diferentes entidades responsables de la seguridad en el distrito. De esta manera se logrará paso a paso, un mayor grado de eficiencia y eficacia en el combate contra la delincuencia y la inseguridad en el distrito.

Este Plan Distrital es un documento Técnico e instrumento de gestión que contribuye a la articulación de la política distrital de Seguridad Ciudadana. Con un conjunto de estrategias trazadas de manera coordinada por las autoridades competentes del distrito, para atender la problemática y los hechos que atentan contra la convivencia y la seguridad ciudadana de nuestra localidad.

El Comité Distrital de Seguridad Ciudadana ha desarrollado una serie de actividades para la elaboración, diagnóstico e implementación del Plan Local de Seguridad Ciudadana y Convivencia Social del Distrito de Cieneguilla 2017, teniendo como aliado más importante a la Comunidad, y constituye el ojo vigilante que permite la detección más rápida de los actos delictuosos y contrarrestar, de esta manera, los problemas de seguridad que más aquejan a nuestro distrito.

El presente Plan constituye un documento de permanente consulta para los sectores comprometidos, y deberá ser objeto de permanente seguimiento por el Secretario Técnico para lograr la consecución del objetivo de garantizar la convivencia social, pacífica y armoniosa de los ciudadanos, libres de riesgos y amenazas.

De esta manera esperamos que el Presente Plan se convierta en una herramienta que permita a los responsables de la Seguridad Ciudadana, emplear una metodología adecuada y sistemática, útil para alcanzar los fines y objetivos del Comité Distrital de Seguridad Ciudadana, compatibles con la convivencia pacífica y armoniosa entre los vecinos de Cieneguilla, para que se sientan libres de riesgos y amenazas; la protección de los derechos fundamentales de la persona, protección, legalidad y seguridad, base fundamental para el desarrollo y bienestar del distrito de Cieneguilla.



I. GENERALIDADES

A. Visión

Hacer de nuestro Distrito de Cieneguilla un lugar donde se viva, se trabaja y se realiza todo tipo de actividades sociales, económicas culturales y políticas en un espacio geográfico que asegure la convivencia pacífica de la población, dentro de un marco de confianza, tranquilidad y paz social, que permita una mejor calidad de vida para sus habitantes, a través de un trabajo articulado con la sociedad civil y las diferentes entidades públicas.

B. Misión

El Comité Distrital de Seguridad Ciudadana de la Municipalidad de Cieneguilla (CODISEC), definirá, programará y ejecutará las actividades correspondientes, desarrollando las estrategias multisectoriales y estableciendo metas físicas susceptibles de ser evaluadas; a fin de asegurar la reducción de la violencia e inseguridad en el ámbito Local en el año 2017. El CODISEC tiene por misión planificar, organizar, ejecutar, coordinar y controlar, en forma permanente, los planes, programas, y proyectos de Seguridad Ciudadana y dentro de la política nacional diseñada por el CONASEC, promoviendo y articulando la participación activa de todos sus integrantes.

C. Objetivo

Fortalecer y optimizar el trabajo multisectorial con todas las instituciones que integran el CODISEC de Cieneguilla, articulando la interrelación, capacitación, asistente técnica y administrativo, así mismo con la participación de la comunidad organizada, a fin de mejorar los niveles de percepción de seguridad ciudadana, mediante la planificación, formulación, ejecución y evaluación del presente Plan Distrital de Seguridad Ciudadana.



Objetivos estratégicos

Para la formulación del Plan Estratégico de Seguridad Ciudadana del Comité Distrital de Cieneguilla, se consideran los principales objetivos estratégicos:

- **Objetivo estratégico N° 1**
Disponer de un Sistema Distrital de Seguridad Ciudadana articulado y fortalecido.
- **Objetivo estratégico N° 2**
Implementar espacios públicos seguros como lugares de encuentro público.
Se priorizaran proyectos de renovación urbana, la recuperación de espacio abandonados, la iluminación de vías oscuras y las instalaciones de cámaras de video vigilancia y alarmas comunitarias.
- **Objetivo estratégico N° 3**
Reducir los factores de riesgo social que propician comportamientos delictivos. Se pretende actuar sobre los factores de riesgo que contribuyen a conductas violentas o delictivas, los factores de riesgo que merecerán una atención prioritaria serán la violencia familiar, la violencia en las escuelas, el consumo de alcohol y drogas.
- **Objetivo estratégico N° 4**
Promover la participación de los ciudadanos, la sociedad civil, el sector público y privado y los medios de comunicación para frenar la inseguridad ciudadana. Es urgente por tanto priorizar el fortalecimiento del trabajo con la comunidad organizada para la seguridad ciudadana. Esto implica la unificación de los esfuerzos de acreditación y capacitación que realizan la PNP y los municipios, así de su equipamiento para asegurar su rápida y fluida comunicación entre ellos. La implementación de un sistema de alarma temprana integrada con los vigilantes privados, los taxistas, los mototaxistas, las juntas vecinales, la comunidad educativa y los trabajadores municipales.

Los cuatro objetivos estratégicos han sido tomados del Plan nacional de seguridad ciudadana 2013-2018, formuladas por la CONASEC, para su aplicación y desarrollo en el ámbito jurisdiccional del CODISEC del Distrito de Cieneguilla, mediante la fijación de metas perfectibles de evaluación periódica.



D. Base Legal

Marco Normativa que regula la formulación, ejecución y evaluación del Plan Local de Seguridad Ciudadana:

- A. Constitución Política del Perú
- B. Ley N° 27933, Ley del Sistema Nacional de Seguridad Ciudadana.
- C. Ley N° 27867, Ley Orgánica de Gobiernos regionales
- D. Ley N° 27972, Ley Orgánica de Municipalidades
- E. Decreto Legislativo N° 1135, Ley de Organización y Funciones del Ministerio del Interior.
- F. Decreto Legislativo N° 1148, Ley de la Policía Nacional del Perú
- G. Ley N° 27783, Ley de Bases de la Descentralización.
- H. Ley N° 27908, Ley de Rondas Campesinas
- I. Ley N° 27444, Ley del Procedimiento Administrativo General
- J. Ley N° 29010, Ley que faculta a los Gobiernos Regionales y Gobiernos Locales a disponer de recursos de la Policía Nacional del Perú.
- K. Ley N° 29701, Ley que dispone beneficios a favor de los integrantes de las Juntas Vecinales y establece el día de las Juntas Vecinales de la Seguridad Ciudadana y su Reglamento aprobado mediante Decreto Supremo N° 002-2013-IN.
- L. Ley N° 30120, Ley de Apoyo a la Seguridad Ciudadana con cámara de video vigilancia pública y privada.
- M. Ley N° 30026, Ley que autoriza la contratación de pensionistas Policía Nacional del Perú y de las Fuerzas Armadas para apoyar en áreas de Seguridad Ciudadana y seguridad Nacional.
- N. Decreto Supremo N° 012-2013-IN, que aprueba la Política Nacional del Estado Peruano en la Seguridad Ciudadana y el Plan Nacional de Seguridad Ciudadana 2013-2018.
- O. Decreto Supremo N° 010-2013-IN, que aprueba el Reglamento de Organización y Funciones del Ministerio de Interior.
- P. Decreto Supremo N° 011-2014-IN, que aprueba el Reglamento de la Ley del Sistema de Seguridad Ciudadana.
- Q. Resolución Ministerial N° 1168-2014-IN/PNP, que aprueba guías metodológicas para el diseño de sectores y mapa del delito en las Jurisdicciones policiales de las comisarías y para el patrullaje por sector en los gobiernos locales.



- R. Resolución Ministerial N° 1519-2013-IN, que aprueba la Matriz de Monitoreo de Evaluación del Plan Nacional de Seguridad Ciudadana 2013-2018.
- S. Normas sobre la implementación presupuestal 0030: “Reducción de delitos y faltas que afectan la seguridad Ciudadana” Gobiernos Locales y regionales.

E. Alcance

El presente Plan Distrital de Seguridad Ciudadana, será ejecutado por todos los integrantes del Comité de Distrital de Seguridad Ciudadana del Distrito de Cieneguilla (CODISEC).

El Comité Distrital de Seguridad Ciudadana de Cieneguilla, se encuentra integrado por:

- Sr. Emilio A. Chávez Huaranga
Presidente del CODISEC-Cieneguilla
Alcalde de Cieneguilla
- Sra. Deisy Roxana Paucar Castillo
Sub Prefecta del Distrito de Cieneguilla
- Cmte. PNP Manuel Alejandro Cama Campos
Comisario de la Cía. Cieneguilla
- Abog. Genaro Solís Quispe
Representante del Ministerio Publico
- Abog. Carol Torres Cigüeñas
Representante del Poder Judicial
- Sra. Margot Basilio Espinoza
Juez de Paz no letrado de Cieneguilla
- Sr. Daniel Navarro Guillen
Coordinador distrital de las JJ.VV. de la PNP
- Mg. Hugo Roberto Álvarez Llanos
Representante de Educación



- Lic. Doris Meneses Tutaya
Representante de Salud
- Sra. Fanny Carranza Contreras
Representante del CEM de Cieneguilla
- Sra. Irene Machaca Miranda
Representante de AOVEC
- R.P. Litman Rodríguez Pasache
Párroco de la Parroquia de la Preciosísima Sangre
- Sr. Mario Taboada Coronado
Repte de la Coordinadora de los Pueblos Unidos de Cieneguilla.

II. DIAGNOSTICO

1. Ubicación geográfica

El Distrito de Cieneguilla se encuentra localizado en la provincia y departamento Lima, está ubicado en la costa central del Perú, en el valle de la cuenca del río Lurín, a 23 km. al Sur-Este de Lima. El Distrito de Cieneguilla cuenta con un clima Cálido seco, soleado durante todo el año, con una temperatura media anual de 21 °C. Tiene un clima cálido y benigno. La temperatura en verano sobrepasa los 30 °C (Enero-Marzo).

Cieneguilla es un sitio turístico, en sí mismo, elegidos por visitantes que estén interesados en disfrutar de un momento de tranquilidad, paz y naturaleza, a pocos kilómetros de Lima.

▪ Medios de Transporte:

- ✓ Se llega a Cieneguilla por medio del transporte público o en auto (colectivos) las rutas son por Javier Prado, La Molina y el otro ingreso al distrito es por Lurín y Pachacamac (carretera panamericana sur)



▪ **Ubicación Geográfica**

- ✓ Ubigeo: código N° 150109
- ✓ Altitud sobre el nivel del mar: 280 msnm
- ✓ Superficie del área que ocupa: 240,33 Km.2
- ✓ Longitud sur: 12° 05´ 30”
- ✓ Longitud Oeste: 76° 46´ 30”
- ✓ La distancia de Lima a Cieneguilla es de 38 Km.

▪ **Límites Geográficos**

- ✓ Por el Norte: con los distritos de Ate y Chaclacayo
- ✓ Por el Sur: con el distrito de Pachacamac
- ✓ Por el Este: con la Provincia de Huarochirí.
- ✓ Por el Oeste: con el distrito de Pachacamac

▪ **Población**

- ✓ La población estimada de la localidad de Cieneguilla, según el último censo para el año 2015 es de 47,080 habitantes.

▪ **Superficie territorial**

- ✓ 240,3 Km2

Demarcación Política y División Territorial

El distrito de Cieneguilla fue creado el 3 de marzo de 1979 mediante Ley N° 18166, jurisdiccionalmente está compuesto por cinco sectores con las siguientes comunidades:

SECTOR 1

- Urb. “Las Lomas de la Planicie”
- AA.HH. “Nueva Gales”
- Asoc. Vivienda “El Prado de Cieneguilla”
- Asoc. Vivienda “El Valle de Cieneguilla”
- AA.HH. “Sol Radiante”
- Asoc. Vivienda “ Los Industriales”
- C.P. “Tambo Viejo”
- AA.HH. “Las Cumbres de Cieneguilla”



SECTOR 2

- Asoc. Vivienda “Virgen del Carmen”
- AA.HH. “Magda Portal”
- AA.HH. “Los Ficus de Cieneguilla”
- Asoc. Vivienda “La Esperanza”

SECTOR 3

- C.P. “Villa Toledo”
- Urb. Parcelación”
- Urb. Tambo Viejo- Zona B
- AA.HH. “Magda Portal”

SECTOR 4

- Urb. Parcelacion-3ra etapa
- C.P. “Huaycan de Cieneguilla”
- C.P. “Ficus de Cieneguilla”
- C.P. “Villa Toledo”

SECTOR 5

- C.P. “Inmaculada”
- Asoc. Vivienda “Concepción”
- C.P. “La Libertad”
- C.P. “Rio Seco”

LIMITES GEOGRAFICAS



Atractivos Turísticos

El turismo tiene una marcada preferencia debido a la ubicación geográfica del distrito de Cieneguilla, haciéndose acreedor al Mérito de “Centro Turístico” por el Ministerio de Industria de Turismo e Integración”.

Iglesia de San José:

Ubicada en la plaza de Armas de Cieneguilla, su arquitectura presenta un estilo neo colonial, la actual estructura de la Iglesia fue construida sobre donde se encontraba la capilla San Martín de tambo Viejo, la más antigua del lugar, instaurada en 1960 por





orden del Arzobispo de Lima, la construcción fue realizada con la ayuda de las Misiones Franciscanas y la feligresía de Cieneguilla.



Centro arqueológico Huaycan de Cieneguilla:

Se encuentra en el valle medio de Lurín, dentro del distrito de Cieneguilla, es un conjunto arqueológico de origen prehispánico, que posiblemente fuera construida por el grupo Cultural Ychma, fue construido entre los 900 a 140 de nuestra era, son construcciones a base del uso de piedra y barro.

Centro arqueológico Tijerales:

El centro arqueológico Tijerales se encuentra ubicada al margen izquierdo del río Lurín a 300 m.s.n.m. perteneciente al periodo intermedio y está ligado a la cultura Ychma e Inca, las estructuras están en buen estado de conservación, esta cultura ha sido declarado patrimonio cultural de la Nación.





Centros artesanales: Cieneguilla cuenta con un amplio grupo de artesanos que se desenvuelven en diversas áreas, es así que presentan sus trabajos de artesanía como pinturas, textilería, peletería, entre otros, los pintores trabajan en madera, vidrio y tela, siendo sus técnicas más resaltantes las realizadas sobre óleo y madera.

Caballos de paso, es una de los atractivos turísticos del distrito, el caballo de paso es una raza equina oriunda del Perú, nuestro distrito se distingue por tener criaderos de caballo de paso y tienen muchos campeonatos ganados, por las características corporales y por un andar lateral o “paso llano”.





Áreas campestres, hay muchas áreas naturales donde los turistas nacionales y extranjero pueden realizar actividades al aire libre, deportes de aventura, se puede acampar, durante la llegada del agua, se puede pescar, Cieneguilla es poseedor de un rico valle.

2. Población del Distrito de Cieneguilla

La información que se cuenta del distrito, a nivel distrital es del Censo Nacional 2007, con población estimada hasta el 2015, es la fuente más real de información en la actualidad; así mismo es información oficial, brindada por el Instituto Nacional de Estadística e Informática - INEI, de ello se ha considerado dicha información como línea base para el distrito de Cieneguilla. Se toma como información adicional, de estimaciones y de tipo tendencial a los Censos Nacionales realizados en años anteriores.

➤ **POBLACION DE CIENEGUILLA**

Población Total: 47,080 habitantes

Hombres: 28,859 - 61.30 %

Mujeres: 18,221 - 38.70 %



CARACTERISTICA POBLACIONAL	TOTAL 100 %	HOMBRE 61.30 %	MUJER 38.70 %
POBLACION	47,080	28,859	18,221
De 0 a 9 años	7,930	4,350	3,580
De 10 a 14 años	8,973	4,773	4,200
De 15 a 24 años	9,194	5,678	3,516
De 25 a 34 años	6,588	3,968	2,620
De 35 a 44 años	5,212	3,679	1,533
De 45 a 54 años	2,493	1,589	904
De 55 a 64 años	3,591	2,686	905
De 65 a 74 años	2,017	1,347	670
De 75 a mas	1,082	789	293

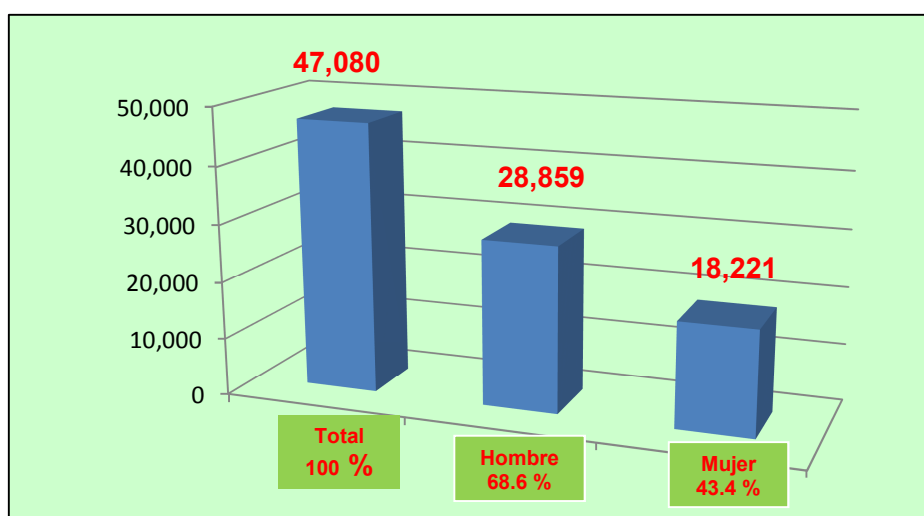
➤ **POBLACION ESTIMADA POR AÑOS CALENDARIOS Y SEXO DEL 2012 - 2015**

2012			2013			2014			2015		
Total	Hombre	Mujer	Total	Hombre	Mujer	Total	Hombre	Mujer	Total	Hombre	Mujer
38,328	23,016	15,312	41,060	24,828	16,232	43,975	26,773	17,202	47,080	28,859	18,221

Fuente: INEI

➤ **CUADRO POBLACIÓN POR % Y POR SEXO 2015**

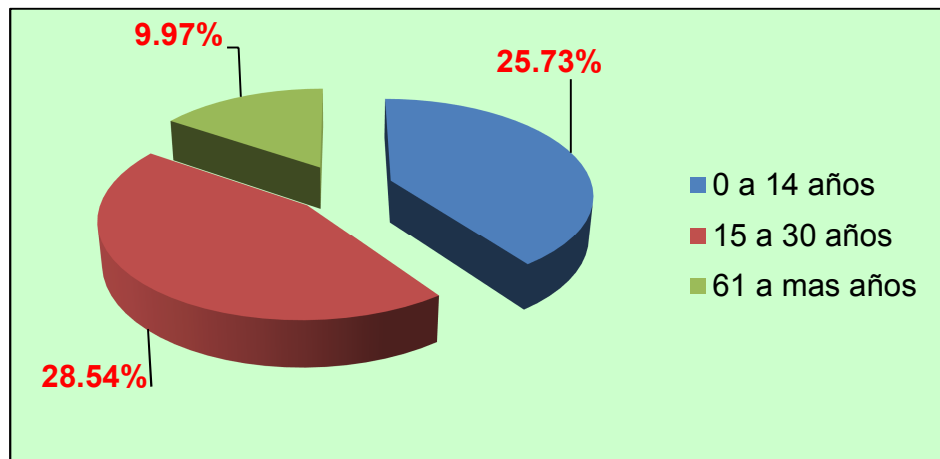
La población de hombres es de 28,859 con un 68.6% de habitantes y la población femenina está conformada por 18,221 haciendo un 43.4% de habitantes.





➤ **PROYECCION DE LA POBLACION AL 2015 POR GRUPOS DE EDAD**

El distrito de Cieneguilla tiene una población de 0 a 14 años de 12,117 habitantes con un 25.73%, de 15 a 30 de 13,397 habitantes con un porcentaje de 28.45%, de 31 a 60 años de 16,876 habitantes con un porcentaje de 35.85%, de 61 a más con 4,600 habitantes con porcentaje de 9.97%, el grupo de 31 a 60 años es la de mayor porcentaje por edades



➤ **CUADRO POBLACIÓN DE CIENEGUILLA POR GRUPOS DE EDAD 2010 – 2015**

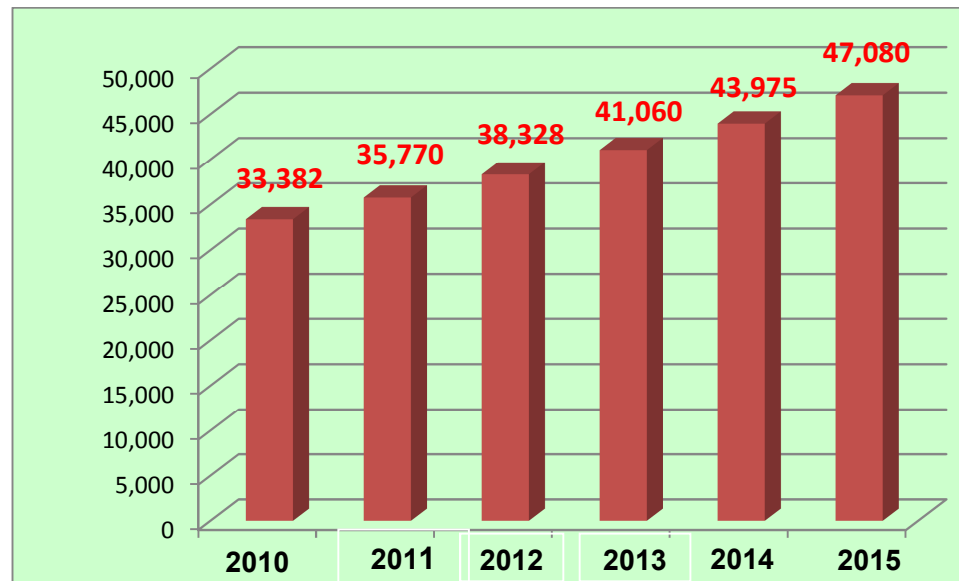
Cieneguilla	Total	0 a 4	5 a 9	10 a 14	15 a 19	20 a 24	25 a 29	30 a 34	35 a 39	40 a 44	45 a 49	50 a 54	55 a 59	60 a 64	65 a 69	70 a 74	75 a 79	80 a mas
2010	33,382	3,201	2,853	3,188	3,701	3,196	2,866	2,829	2,189	2,029	1,728	1,479	1,267	968	753	503	345	287
2011	35,770	3,378	3,012	3,361	3,932	3,450	3,024	3,020	2,377	2,170	1,871	1,630	1,390	1,069	828	552	382	324
2012	38,328	3,565	3,181	3,549	4,142	3,760	3,186	3,204	2,600	2,317	2,015	1,801	1,522	1,182	911	605	423	365
2013	41,060	3,760	3,359	3,751	4,343	4,108	3,361	3,388	2,848	2,474	2,165	1,988	1,665	1,308	1,003	662	467	410
2014	43,975	3,969	3,546	3,964	4,552	4,467	3,561	3,578	3,105	2,651	2,323	2,186	1,823	1,443	1,107	725	514	461
2015	47,080	4,189	3,742	4,186	4,787	4,807	3,803	3,785	3,354	2,858	2,493	2,386	2,000	1,591	1,221	796	566	516



➤ **PROYECCION Y EVOLUCION DE LA POBLACION**

Fuente: INEI

La evolución de la población del distrito de Cieneguilla.



➤ **POBLACION ECONOMICAMENTE ACTIVA (PEA)**

La Población Económicamente Activa del distrito de Cieneguilla es de un 57% frente a un 43% de la población Económicamente inactiva (población menores de 14 años de edad, en su mayoría estudiantes). Pero contando con un 6% de pobladores dentro de la PEA en condición de desempleados, según muestran los cuadros estadísticos del INEI, según el censo del 2007.

**POBLACION CENSADA EN EDAD DE TRABAJAR
(Población de 14 y más años de edad)**

Distrito	Población económicamente activa (PEA)		Tasa de crecimiento promedio anual de la PEA	Tasa de actividad	
	Censo 1993	Censo 2007		Censo 1993	Censo 2007
Cieneguilla	3,227	9,074	7,5	55,3	45,3

Fuente: INEI



POBLACION ECONOMICAMENTE ACTIVA Y TASA DE CRECIMIENTO POR SEXO
(Población de 14 y más años de edad)

Distrito	Censo 1993				Censo 2007				Tasa de crecimiento promedio anual de la PEA	
	Hombre	Tasa de actividad	Mujer	Tasa de actividad	Hombre	Tasa de actividad	Mujer	Tasa de actividad	Hombre	Mujer
Cieneguilla	2,259	75,3	3,968	34,1	5,791	50,1	3,283	38,8	6,8	8,9

POBLACION ECONOMICAMENTE ACTIVA POR NIVEL DE EDUCACIÓN
(Población de 14 y más años de edad)

Distrito	Total PEA	Nivel de educación alcanzado							
		Total	Sin nivel alguna	Inicial	Primaria	Secundaria	Educación superior		
							Sub total	No universitaria	Universitaria
Cieneguilla	9,074	100,2	2,8	0,1	13,3	44,4	39,4	21,7	17,7

A. Situación actual de la Seguridad Ciudadana

La violencia en el país constituyen en la actualidad un problema político social de primer orden y nuestro distrito no está libre de esta situación de inseguridad y estas actividades delictivas hacen la necesidad de implementar medidas y acciones preventivas para disminuir la inseguridad ciudadana en nuestra comunidad contra la delincuencia común, la comunidad sigue percibiendo que es uno de los problemas más importantes referente a la ola delincencial.

La política Nacional de Seguridad Ciudadana que está empleando el gobierno central representa un buen revelador de las prioridades del Estado en el tratamiento específico de la materia y en general, y como estrategia efectúa programas, proyectos y actividades destinadas disminuir los índices de



criminalidad, para esta acción articula e involucra a distintos actores, distintas instancias públicas y privadas, organizaciones gubernamentales y no gubernamentales.

En el contexto distrital Cieneguilla es uno de los distritos que ha bajado su accionar delincencial de acuerdo a los indicadores estadísticos policiales del año 2015 y 2016, esto es gracias al trabajo coordinado, eficiente de la Policía Nacional del Perú, la Municipalidad de Cieneguilla y la comunidad organizada, cabe resaltar estos resultados se han dado desde que se ha normado y se dio cumplimiento al Patrullaje Integrado por sector, también tiene mucho que ver el patrullaje mixto que lo efectúa la comunidad organizada con las juntas vecinales, la PNP y la Municipalidad mediante el Serenazgo. En el presente año se va a fortalecer la seguridad ciudadana con la implementación de más flotas vehiculares (camionetas y motos), ampliación de más cámaras de video vigilancia y la adquisición de más alarmas vecinales.

El CODISEC, concertara evaluara y ejecutara actividades de Seguridad Ciudadana para tratar de neutralizar y mejorar la lucha contra la delincuencia, especialmente enfocada en tareas de prevención y soporte de la persecución del delito. Nuestro distrito es por excelencia y naturaleza un distrito turístico y ecológico, este atractivo genera la llegada de turistas nacionales y extranjeros.

1. ESTADISTICAS POLICIALES DE ACTIVIDADES DELICTIVAS AÑO 2015 – 2016

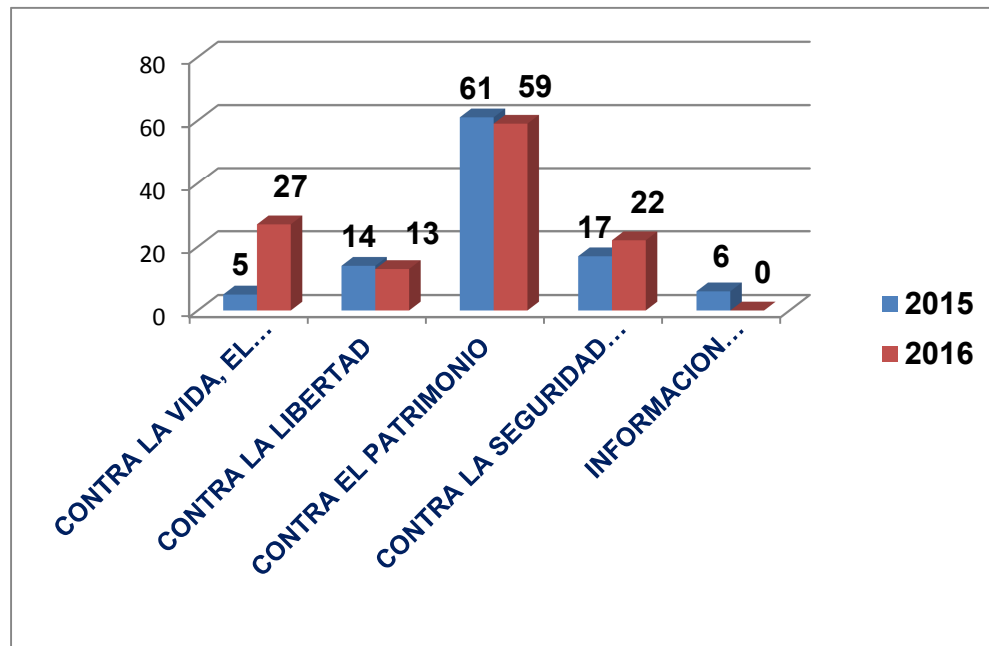
TIPO DE DENUNCIA	Nº	ACTIVIDAD DELICTIVA	2015	2016
CONTRA LA VIDA, EL CUERPO Y LA SALUD	1	Homicidio	0	0
	2	Aborto	0	0
	3	Lesiones	5	10
	4	Otros	0	17
CONTRA LA FAMILIA	5	Atentados C/ Patria Potestad	0	0
	6	Omisión asistencia familiar	0	0
	7	Matrimonio Ilegal	0	0
	8	Delito C/ estado Civil	0	0
CONTRA LA LIBERTAD	9	Violación Libertad Personal	0	0
	10	Violación de la Intimidad	0	0
	11	Violación de domicilio	1	2



C	12	Violación Libertad Sexual	12	5	
	13	Proxenetismo	0	0	
	14	Ofensa Pudor Público	0	0	
	15	Otros (2)	1	3	
	CONTRA EL PATRIMONIO	16	Hurto	41	34
		17	Robo	13	17
		18	Abigeato	1	0
		19	Apropiación Ilícita	1	1
		20	Estafas y otras defraudaciones	0	0
		21	Fraude en la Administración	0	0
		22	Delitos informáticos	0	0
		23	Delitos simples y agravados	3	4
	24	Otros (3)	2	3	
	CONTRA ORDEN ECONOMICO	25	Acaparam, especul, adulteraciones	0	0
		26	Funcio. ilegal de casinos de juego	0	0
27		Otros (4)	0	0	
DELITO c/ ORDEN FINANCIERO	28	Delito financiero	0	0	
	29	Delito monetario	0	0	
DELITO TRIBUTARIO	30	Contrabando	0	0	
	31	Elaboración clandestina de productos	0	0	
CONTRA LA FE PUBLICA	32	Falsif. documentos - en general	0	0	
	33	Falsif. sellos, timbres y marcas oficiales	0	0	
CONTRA LA SEGURIDAD PUBLICA	34	Peligro común	9	11	
	35	T.I.D.	7	8	
	36	Microcomercialización de drogas	0	0	
	37	Tenencia ilegal de Armas	1	0	
	38	Otros (6)	0	3	
CONTRA LA TRANQUILIDAD PUBLICA	39	Apología - Terrorismo	0	0	
	40	Otros (7)	0	0	
CONTRA LA ADMINISTRACION PUBLICA	41	Cometidos por particulares	0	0	
	42	Cometidos por funcionarios públicos	0	0	
	43	Administración de justicia	0	0	
PANDILLAJE PERNICIOSO	44	Pandillaje Pernicioso	0	0	
POSESION DE ARMAS DE GUERRA	45	Posesión de Armas de Fuego	0	0	
(*) OTROS DELITOS	46	Otros Delitos	0	0	
INFORMACION COMPLEMENTARIA	47	Bandas Desarticuladas	6	0	
	48	Personas Desaparecidas	0	0	



CIDENCIAS DELICTIVAS 2015 – 2016



Fuente: Comisaría de Cieneguilla

ANALISIS DEL CUADRO ESTADISTICO

1. Según el Cuadro Estadístico de la Comisaría PNP Cieneguilla, sobre las principales actividades delictivas denunciadas en los años 2016, se observa que en el número de denuncias por Delito Contra la Vida, El Cuerpo y la Salud (Homicidio, Aborto Lesiones y otros), se han registrado 27 casos, estos casos han sido en Lesiones (10), el año 2015 se registraron 5 casos de Lesiones, teniendo un aumento de esta incidencia en un 50%; en otras tipos de actividades delictivas se han presentado 17 casos adicionales a comparación del 2015 que no se presentaron ningún caso.
2. En lo referente a la incidencia Contra la Familia (Atentados contra la Patria Potestad, Omisión Asistencia Familiar, Matrimonio Ilegal, Delito C/ Estado Civil), en los 2015 y 2016, no se han registrado denuncias.



3. Las incidencias, Contra La Libertad en el año 2015 se han registrado (13) casos, apreciándose (Violación de domicilio (1), Violación de Libertad sexual (12) y otros (01). Asimismo con relación a los casos ocurridos en el 2016, se tiene una comparación considerable en la disminución de las incidencias con relación a Violación de la Libertad Sexual (5), la incidencia de Violación de Domicilio registrándose en el año 2015 una (01) y el 2016 ha aumentado el caso estadísticamente en (2) casos. En el caso de las Violaciones de Libertad Sexual se aprecia una disminución considerable en un 150 %
4. Con relación a las denuncias registradas por Delito Contra el Patrimonio en el año 2015 se han registrado (61) denuncias, Hurto (41), Robo (13), Abigeato (01), Apropiación Ilícita (01), Estafas y otras Defraudaciones (00), Fraude en la Administración (00), Delitos Informáticos (00), Delitos Simples y Agravados (3) y Otros (2), en comparación con el año 2016 se han presentado (52) denuncias Hurto (34), Robo (17), Abigeato (00), Apropiación Ilícita (01), Estafas y otras Defraudaciones (00), Fraude en la Administración (00), Delitos Informáticos (00), Delitos Simples y Agravados (04) y Otros (03), donde se aprecia una disminución en robo y hurto.
5. Referente a los Delitos Contra el Orden Económico, Delito Contra el Orden Financiero, Delito Tributario y Contra la Fe Pública, durante el año 2015 y 2016 en la Comisaría PNP Cieneguilla no se han registrado denuncias.
6. Con respecto al Delito Contra la Seguridad Publica se han registrado durante el año 2015, dieciséis (17) intervenciones; Peligro Común (09), TID - Micro comercialización (07), Tenencia Ilegal de Arma de Fuego (01), Otros (00), durante el año 2016 se han realizado (22) intervenciones por D/C/S/P, Peligro Común (11), TID - Micro comercialización (08), Tenencia Ilegal de Arma de Fuego (00), Otros (03), se aprecia en el caso de Peligro Común y Tráfico Ilícito de Drogas (TID) un ligero aumento.



7. En lo referente a las incidencias a los delitos Contra la Tranquilidad Pública, Contra la Administración Pública, Pandillaje Pernicioso, Posesión de Armas de Guerra, en los años 2015 y 2016, no se han registrado denuncias.
8. En lo que respecta a la Información Complementaria durante el año 2015 se han desarticulado seis (06) Bandas, en comparación con el año 2016, que no se han desarticulado Bandas por Delitos Contra el Patrimonio, es una disminución muy considerable.
9. De acuerdo a las estadísticas policiales efectuadas del año 2015 y del 2016, se puede observar que han una disminución de las actividades delictivas. Una de las estrategias que han servido para este resultado positivo es el Patrullaje Integrado que se dio inicio el presente año, también la implementación de recursos por parte de la municipalidad como la incrementación de cámaras de video vigilancia y alarmas vecinales en los sectores donde se presentaban delitos y faltas, estas acciones han hecho que sea controlada las incidencias delictivas.

2. PUNTOS CRITICOS EN VIOLENCIA E INSEGURIDAD

a. Puntos críticos de mayor incidencia delictiva contra el patrimonio (hurto, robo, estafa, otros)

ORD.	DIRECCION	SECTOR
1	Asociación Fundo La Pradera	S-1
2	Av. Lloque Yupanqui zona C	S-2
3	C.P. La Libertad	S-1
4	Calle Tambo Viejo con malecón Lurín	S-2
5	Asociación de Vivienda Los Industriales	S-1
6	Av. San Benito	S-1
7	Av. San Martin	S-1
8	Centro Poblado rural Tambo Viejo zona C Av. Lloque Yupanqui	S-2
9	Calle Pachacutec, pasaje sin numero	S-2



10	Jr. Jorge Chávez	S-2
11	Centro Poblado rural Tambo Viejo zona D	S-2
12	Calle Incamoya con Malecón Lurín	S-2
13	Av. Nueva Jerusalén	S-2
14	Calle uno con Malecón Lurín	S-3
15	Calle veintiuno	S-3
16	Calle dieciséis	S-3
17	Av. B, rio Seco	S-3
18	Av. Antonio Raymondi	S-3
19	Av. A con calle 16	S-3
20	Av. B, con calle uno	S-3
21	Calle sin número Centro Poblado La Libertad	S-4
22	Asociación Fundo La Pradera	S-4

b. Lugares donde se ejerce la prostitución clandestina

ORD.	DIRECCION	SECTOR
1	Av. A Centro Poblado Huaycan de Cieneguilla	S-3
2	Centro Poblado La Libertad	S-4
3	Sector La Campiña	S-4

c. Locales donde se atenta contra la vida, el cuerpo y la salud (homicidios, lesiones y abortos)

ORD.	DIRECCION	SECTOR
1	Asociación de Vivienda El Mirador de Cieneguilla	S-1
2	Asociación de Vivienda San Pedro de Cieneguilla	S-1
3	Asociación de Vivienda El Sol de Cieneguilla	S-1
4	Av. Los Industriales	S-1
5	Av. Los Mecánicos	S-1
6	Calle Paracas	S-1
7	Av. La Molina	S-1
8	Asociación de Propietarios Las Cumbres de Collanac	S-1
9	Av. San Martín	S-2
10	Calle Virgen Peregrina	S-2
11	Pasaje Uno	S-2
12	AA.HH. Magda Portal	S-2



13	Av. San Martin zona F	S-2
14	Av. Lloque Yupanqui zona C	S-2
15	Jr. Jorge Chávez	S-2
16	Av. Miguel Grau	S-2
17	Av. Bolívar	S-2
18	Av. San Martin zona D	S-2
19	Calle Camino Real	S-2
20	Calle Algodonal	S-2
21	Calle Tambo Viejo con malecón Lurín	S-2
22	Pasaje Las Rosas	S-2
23	Av. D con calle 33	S-3
24	Av. A con calle 25	S-3
25	Valle ex fundo Cieneguilla	S-4

ESTADISTICAS DE SERENAZGO DE DELITOS Y FALTAS AÑO 2015 - 2016

ORD.	PROBLEMÁTICA DELINCUENCIAL - DELITOS	2015	2016
1	Estafa	7	6
2	Hurto menor /arrebatos	42	16
3	Pandillaje	3	2
4	Robo a domicilio	73	25
5	Robo a entidades publicas	8	2
6	Robo a establecimiento comerciales	48	6
7	Robo de autopartes y/o accesorios	9	7
8	Robo de vehículos	7	2
9	Robo de vehículo menor	5	2
10	Secuestro	4	0
11	Violación sexual	6	1
12	Violencia familiar	118	56
	PROBLEMÁTICA VECINAL - FALTAS		
13	Aniegos	82	25



14	Apoyo diversos al contribuyente	1,466	1,245
15	Arrojo de desmonte y/o arrojo de basura	141	128
16	Derrame de productos químicos	2	1
17	Erradicación de autos mal estacionado	29	42
18	Erradicación de consumidores de drogas	47	35
19	Erradicación de consumidores de alcohol	272	278
20	Erradicación de homosexuales	1	0
21	Erradicación de meretrices	1	0
22	Erradicación de orates y mendigos	14	4
23	Erradicación de peloteros	4	3
24	Erradicación de pirañas	16	5
25	Erradicación de vendedores ambulantes	18	39
26	Erradicación vehicular	47	19
27	Erradicación o intervención de mototaxistas	35	42
28	Huaycos	3	0
29	Invasión desalojo	50	12
30	Ofensa al pudor	6	2
31	Perturbación vecinal	458	390
32	Quema de maleza	258	285
33	Rotura de tubería	11	3
34	Ruidos molestos	582	493
35	Personas sospechosas	188	120
36	Vehículos sospechosos	263	160
37	Accidente de tránsito, material	141	58
38	Accidente de tránsito, personal	101	62
TOTAL		4,566	3,576



ANALISIS DEL CUADRO ESTADISTICO

1. La estadística del Serenazgo del 2016, muestra que se ha efectuado 125 intervenciones en el tipo de delitos, la intervención más frecuente es los delitos es la violencia familiar con 56 intervenciones, seguido de robos a domicilio con 25, seguido por hurto robo/arrebato con 16 intervenciones y con robo de autopartes y/o accesorios con 7 intervenciones. El indicador más alto es la violencia familiar que es un problema importante de salud pública y que está produciendo consecuencias muy negativas en todos los miembros de la familia y en el conjunto de la comunidad.
2. En las actividades de faltas y servicios a la comunidad durante el 2016 estadísticamente se prestó apoyo al contribuyente en 1,245 casos, el cual representa un número mayor, seguidos de ruidos molestos con 493 intervenciones, en las incidencias de perturbación vecinal con 390 intervenciones, la erradicación de consumidores de alcohol es de 278 intervenciones, en vehículos sospechosos hubo 160 intervenciones, quema de maleza con 285 intervenciones, personas sospechosa con 120 intervención, accidente de tránsito 58 intervenciones.
3. De acuerdo a las estadísticas la problemática de violencia familiar es un problema social que afecta a un alto porcentaje de familias, esta problemática está cobrando mayores victimas afectando a nuestra comunidad, el gobierno local ha tomado interés efectuando un convenio interinstitucional suscrito con el Ministerio de la Mujer y Poblaciones Vulnerables MIMP, implementando un Centro de Emergencia Mujer en Cieneguilla. Los apoyos que efectúa a los contribuyentes también son muy importantes para la reducción de percepción de inseguridad del vecino desarrollando estrategias de erradicación, disuasión, control y prevención de los agentes distorsionadores de la tranquilidad vecinal.



3. ZONAS DE RIESGO EN SEGURIDAD CIUDADANA

a. ÁREAS PUBLICAS ABANDONADAS

ORD.	DIRECCION	SECTOR
1	AA.HH. Nueva Gales	S-1
2	Asociación de Vivienda El Mirador de Cieneguilla	S-1
3	Av. Bolívar Centro Poblado Tambo Viejo	S-2

b. LUGARES CON NULA O ESCASA ILUMINACIÓN ARTIFICIAL

ORD.	DIRECCION	SECTOR
1	Las cumber-Av. San Martin Km 18 (SERPENTIN).	S-1
2	María Parado de Bellido- Ricardo Palma Zona F (ESTADIO)	S-1
3	Av. Machupicchu-La Ensenada (AVENIDA).	S-2
4	Portal Luis Felipe de las Casas (AVENIDA).	S-2

c. LUGARES INADECUADAS EN SEÑALIZACIÓN SEGURIDAD VIAL

ORD.	DIRECCION	SECTOR
1	Av. La Molina – Av. Cieneguilla	S-1
2	Asociación de Propietarios Las Cumbres de Collanac	S-1
3	AA.HH. Virgen Inmaculada Concepción	S-5

d. PARADEROS INFORMALES



ORD.	DIRECCION	SECTOR
1	Av. Macchu Pichu, Asoc. Vivienda Los Industriales	S-1
2	Av. Antonio Raymondi Centro Poblado Rio Seco	S-4

e. LUGARES DE COMERCIO AMBULATORIO

ORD.	DIRECCION	SECTOR
2	Av. Nueva Toledo 3ra. etapa	S-4

f. INTERSECCIONES DE ALTA VELOCIDAD

ORD.	DIRECCION	SECTOR
1	Av. La Molina con Av. Sara Rosembort	S-1
2	Av. San Martin con Av. Miguel Grau	S-2
3	Av. Nueva Toledo con Calle Inca Moya	S-2

g. LUGARES DE DESMONTE O BASURA

ORD.	DIRECCION	SECTOR
1	Av. Malecón Lurín con Calle Colca	S-3
2	Asociación de Propietarios El Refugio	S-5

4. PROBLEMÁTICA EN EL AMBITO EDUCATIVO

La problemática educativa en el distrito de Cieneguilla no está ajena a la a la problemática de violencia que está sucediendo en todas las Instituciones Educativas del Perú ya sean Públicas o Privadas. Estos actos violentos están sujetos a un gran sistema de situaciones, relaciones interpersonales, problemas económicos, problemas familiares de cada alumno y el ámbito social del mismo centro educativo.

Los temas que son redundantes en la problemática educativa son:

La deserción escolar,



La droga,
Embarazos en edad escolar,
Violencia escolar Bullying,
Pandillaje,

La educación en valores comienza en el hogar, continúa y se fortalece mediante una educación de calidad en las instituciones educativas, se consolida en la comunidad mediante la práctica cotidiana, y, en esto último, hace falta que la sociedad cuente con el aporte positivo de los medios de comunicación social, los cuales ejercen poderosa influencia en la mente de los niños en formación, en la juventud y en la totalidad de la población.

Problemas que se vienen presentando en las diferentes zonas de nuestro distrito. El Bullying es uno de los problemas en los alumnos (agresiones verbales, físicas, insultos, discriminación, acoso, intimidación, etc.). Consumo de tabaco alcohol y drogas; con mayor porcentaje en los estudiantes de sexo masculino. Inicio temprano de relaciones sexuales y bajo uso de métodos anticonceptivos. Niños y jóvenes, especialmente en las escuelas públicas, sufren el maltrato físico y/o psicológico no sólo de sus padres, sino de padres políticos y de otros familiares. Deserción escolar por diferentes motivos (violencia familiar, abuso sexual, embarazo precoz, bajo rendimiento, baja autoestima, etc.). Embarazo escolar hasta el momento no se ha presentado este problema en ningún centro educativo, el Pandillaje está empezando a presentarse en algunos colegios de nivel secundaria. Los directores del colegio conjuntamente con la policía Nacional y Serenazgo está organizando las brigadas de autoprotección escolar para tratar de erradicar estas acciones.

El CODISEC, en el presente año y para el próximo año ha programado actividades preventivas de capacitaciones en los centros educativos referentes a las problemáticas de violencia.

Programas y capacitación

El personal docente de la UGEL y el CODISEC ejecuta capacitaciones y talleres con los padres de familia a fin de contrarrestar estas situaciones con los siguientes temas:



- Campaña escolar contra la violencia familiar y sexual, el objetivo es sensibilizar sobre las diversas formas de explotación, violencia que padecen las personas.
- Programa educativo de prevención del maltrato entre compañeros (bullying), consiste de la importancia de detener el abuso entre compañeros, está dirigido a alumnos, familias y profesorado.
- Educación para la convivencia, donde se aborda el problema de comportamientos inadaptados, fomentar la convivencia, valores de tolerancia, solidaridad y cooperación que favorezcan el desarrollo integral de los niños y así prevenir el abandono escolar y favorecer comportamientos y valores.
- Otros capacitaciones

➤ **POBLACION DE 6 A MAS AÑOS DE EDAD POR NIVEL EDUCATIVO ALCANZADO**

CONDICION DE ACTIVIDAD DISTRITO	TOTAL	NIVEL EDUCATIVO ALCANZADO							
		SIN NIVEL	EDUC. INICIAL	PRIM.	SECUN.	SUP. NO UNIV. INCOMPLETA	SUP. NO UNIV. COMPLETA	SUP. UNIV. INCOMPLETA	SUP. UNIV. COMPLETA
CIENEGUILLA	23,817	1,284	404	5,907	9,415	2,455	1,566	1,187	1,599
Hombres (001)	13,796	291	233	3,271	6,109	1,533	817	709	833
Mujeres (002)	10,021	993	171	2,636	3,306	922	749	478	766

➤ **POBLACION DE 3 A MAS AÑOS DE EDAD, SEXO Y ASISTENCIA A UN CENTRO DE ENSEÑANZA REGULAR**

DISTRITO DE CIENEGUILLA	TOTAL	GRUPOS DE EDAD							
		3 a 4 años	5 a 9 años	10 a 14 años	15 a 19 años	20 a 29 años	30 a 39 años	40 a 64 años	65 años a mas



CIENEGUILLA	25,155	938	2,157	2,593	2,901	5,207	4,082	5,756	1,521
Asiste actualmente	8,639	468	2,012	2,472	1,968	1,184	275	239	21
No asiste	16,516	470	145	121	933	4,023	3,807	5,517	1,500
Hombres	14,567	532	1,224	1,594	1,841	3,071	2,356	3,137	812
Asiste actualmente	5,316	237	1,132	1,531	1,265	799	173	165	14
No asiste	9,251	295	92	63	576	2,272	2,183	2,972	798
Mujeres	10,588	406	933	999	1,060	2,136	1,726	2,619	709
Asiste actualmente	3,323	231	880	941	703	385	102	74	7
No asiste	7,265	175	53	58	357	1,751	1,624	2,545	702

➤ **POBLACION DE 3 A MAS AÑOS DE EDAD, POR GRUPOS DE EDAD, SEXO Y CONDICION DE ALFABETISMO**

DISTRITO DE CIENEGUILLA	TOTAL	GRUPOS DE EDAD							
		3 a 4 años	5 a 9 años	10 a 14 años	15 a 19 años	20 a 29 años	30 a 39 años	40 a 64 años	65 años a mas
CIENEGUILLA	25,155	938	2,157	2,593	2,901	5,207	4,082	5,756	1,521
Sabe leer y escribir	22,926	-	1,666	2,583	2,890	5,168	4,024	5,388	1,207
No sabe leer y escribir	2,229	938	491	10	11	39	58	368	314
Hombres	14,567	532	1,224	1,594	1,841	3,071	2,356	3,137	812
Sabe leer y escribir	13,576	-	923	1,589	1,833	3,057	2,342	3,089	743
No sabe leer y escribir	991	532	301	5	8	14	14	48	69
Mujeres	10,588	406	933	999	1,060	2,136	1,726	2,619	709
Sabe leer y escribir	9,350	-	743	994	1,057	2,111	1,682	2,299	464
No sabe leer y escribir	1,238	406	190	5	3	25	44	320	245

Fuente: INEI



5. PROBLEMÁTICA EN EL AMBITO DE SALUBRIDAD

El sistema de salud es conducido por el MINSA, a través de la DISA IV, quien es el encargado de cumplir los lineamientos, políticas sanitarias y disposiciones correspondientes para garantizar la prevención y control de enfermedades transmisibles y no transmisibles en beneficio de la comunidad del ámbito jurisdiccional respectiva.

Los problemas de salud son múltiples en la población de Cieneguilla; el acceso a la atención ambulatoria se ve disminuido por la falta de cobertura tanto por los recursos humanos, logísticos, infraestructura y el presupuesto adecuado.

Estas situaciones acarrearán que no se puedan brindar un servicio médico adecuado a los pacientes, produciendo una baja calidad de los servicios, como también se ve limitada la atención de salubridad hacia la comunidad.

El distrito de Cieneguilla por sus características físicas y geográficas, está expuesto constantemente a peligros geológicos, que por razón del lugar, su severidad y frecuencia pueden afectar de manera adversa a la comunidad, sus actividades o infraestructura, que de no ser identificados y atendidos oportunamente, es posible que los peligros se conviertan en una epidemia.

Estos peligros son naturales, como los movimientos de agua (caídas, huaycos, desbordes del río, inundaciones, deslizamientos), todo esto conlleva a un peligro latente de riesgo de salubridad, para estos riesgos se deben elaborar planes integrales, multisectoriales y concertados con salud, educación, transporte, agricultura, gobierno local y sociedad civil, para dar respuesta inmediata y efectiva con acciones dirigidas a minimizar, disminuir o eliminar los riesgos con la finalidad de evitar daños a la salud pública y otros de seguridad ciudadana.

a. LUGARES INFECCIOSOS Y CONTAMINANTES



En nuestra comunidad hasta la fecha no ha sufrido alguna contaminación biológica por la presencia de un organismo, o la sustancia derivada de un organismo, que plantea, sobre todo, una amenaza a la salud humana (una contaminación biológica). Esto puede incluir los residuos sanitarios, muerte de animales, residuos sólidos, deflagración de árboles y áreas verdes, inundación del río Lurín y también caídas de huaycos.

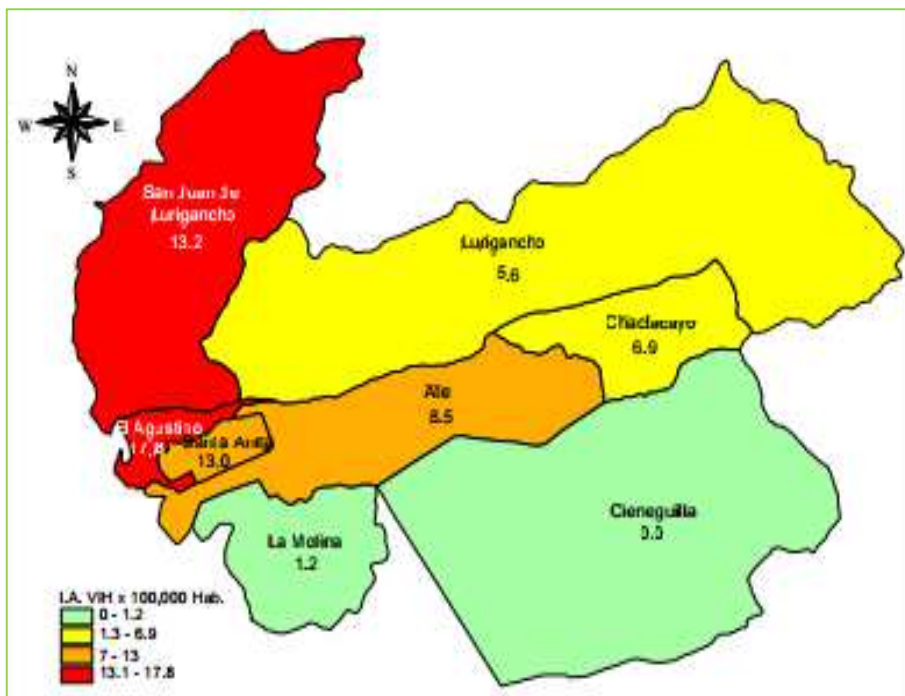
b. ENFERMEDADES INFECTOCONTAGIOSAS

Enfermedades Diarreicas Agudas (EDAS), las enfermedades diarreicas constituyen una de las tres causas más comunes de enfermedad y muerte en niños menores de cinco años, dichas enfermedades afectan a todos los grupos de edades, pero los más vulnerables son los niños, esta enfermedad se transmite por vía fecal-oral y conlleva a la desnutrición, según estimaciones de la OMS son la segunda causa de mortalidad en el mundo.

Dentro de la jurisdicción de la DISA IV, en el año 2015, el distrito de San Juan de Lurigancho ha reportado un incremento significativo en el porcentaje de EDAS con un 46.1% (299 casos), Ate presenta el 13.2% (50 casos), Lurigancho el 14.5% (55 casos), Chaclacayo con 8.7% (33 casos), La Molina el 2.1% (8 casos), Santa Anita con 0.8% (3 casos) y Cieneguilla con solo el 0.3% (1 caso).

VIH – SIDA, según residencia, en la DISA IV Lima Este. A través de la Red de Epidemiología Lima Este durante el 2015, que organiza a las Unidades Notificantes la Oficina de Epidemiología se notificó 339 casos de VIH/SIDA con una Incidencia Acumulada de 13.2 x 100,000 habitantes. La distribución porcentual por distritos es como sigue: San Juan de Lurigancho 51.9% (176); Ate 19.8% (67); El Agustino 12.1% (41); Santa Anita 10.3% (35), Lurigancho 4.4% (15), Chaclacayo 0.9% (3); La Molina 0.6% (02); y Cieneguilla no presentó casos.

Incendencia Acumulada SIDA x 100,000 Hab. DISA IV Lima Este, 2015



Tuberculosis, las cifras de tuberculosis (TB) en la DISA IV, se concentran la mayor cantidad de casos de tuberculosis en el distrito de San Juan de Lurigancho, precisamente en que alberga la mayor cantidad de población de Lima, le siguen en la estadística El Agustino, Santa Anita, Ate Vitarte y el Rímac, nuestro distrito de Cieneguilla reporta un porcentaje menor de estos casos.

Medidas preventivas, se efectúa campañas y charlas sobre la medidas preventivas de una infección por tuberculosis, que están dirigidos a los pacientes y familiares, se indica las medidas de control ambiental que consiste en la ventilación natural que consiste en la apertura de puertas y ventanas de acuerdo al clima, medidas de protección respiratoria personal que consiste en el uso de mascarillas y otras medidas preventivas como el lavado de manos, el uso de protectores al estornudar, lavado de ropa, trato de los utensilios de comer y otros.

TBC - DIRECCIÓN DE SALUD IV LIMA ESTE 2016



Establecimiento de Salud	Población 2015	N° atenciones mayor de 15 años	ACTIVIDAD			
			Sint. Resp. Identificado	Sint. Resp. Examinado	Nuevos casos	Incidencia TBC x 100,000 hab.
Ate	652,401	206,492	6,408	6,181	233	36
Chaclacayo	43,428	24,248	1,300	1,264	20	42
Cieneguilla	47,080	11,013	320	312	7	10
El Agustino	169,050	73,952	3,824	3,705	171	101
La Molina	148,216	18,456	674	674	10	7
Lurigancho	218,976	48,996	1,510	1,393	73	33
San Juan de Lurigancho	1,101,198	286,762	10,889	10,730	529	48
Santa Anita	228,422	60,728	2,871	2,812	107	47

Infecciones respiratorias agudas (IRAS), las IRA son la principal causa de morbilidad y mortalidad a nivel mundial. Sin embargo, la carga de enfermedad de las IRA en países en desarrollo a menudo se complica por acceso limitado a los servicios de salud y otros factores de riesgo.

Durante el 2014 observamos que el distrito de San Juan de Lurigancho presentó el mayor porcentaje de episodios con un 39.2% (64163), seguido de Ate con 18.3% (29995 casos), mientras que los distritos con menor porcentaje de casos fueron Chaclacayo con 4.4% (7175) y Cieneguilla con 2% (3253).

Las medidas preventivas, que se efectúan son campañas y charlas sobre lavados de manos, lavados de verduras, conservación del agua y otros.

Morbilidad de neumonías en < 5 años, en el 2016 los distritos con mayor concentración de episodios de neumonías son Ate con un 29.8% (435), seguido de San Juan de Lurigancho con el 25% (365 episodios); hay que resaltar que este último distrito presentó



un descenso muy significativo de episodios durante este año. Mientras que los distritos con menor frecuencia de episodios fueron El Agustino y Chaclacayo con el 2% (29 episodios) y 0.3% (5 episodios) respectivamente, el distrito de Cieneguilla no presentó un caso.

Defunciones por Neumonía en niños < de 5 años, según distrito de procedencia tenemos que San Juan de Lurigancho presenta el mayor registro de fallecidos por este daño, seguido del distrito de Ate. San Juan de Lurigancho en los últimos 7 años presenta una tendencia decreciente en cuanto al registro de fallecidos, es así que de 20 defunciones en el 2008 disminuyó a 14 en el 2015. Cieneguilla es el distrito que en estos últimos años ha presentado la menor concentración de fallecidos no reportando defunciones en el 2016.

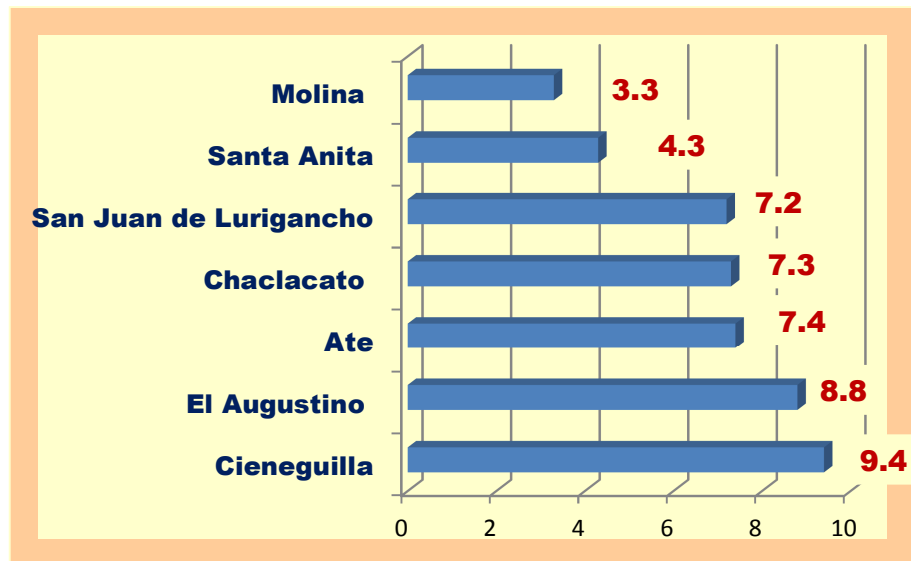
C. DESNUTRICION INFANTIL

Observamos que del total de los ocho distritos que conforman la DISA IV LE, Cieneguilla es el que mayor desnutrición crónica (9.4%), desnutrición global (2.4%) y desnutrición aguda (2.1%) en comparación con el resto. A diferencia de La Molina, que es el distrito que presenta los menores porcentajes de desnutrición crónica (3.3%) y desnutrición global (0.7%). Asimismo, Santa Anita y La Molina son los distritos que presentan porcentajes de desnutrición global más bajos (0.7%). En lo referente a la desnutrición aguda, Santa Anita es el distrito que tiene porcentajes menores evidenciado en un 1.1%.

INDICADORES NUTRICIONALES EN MENORES DE 5 AÑOS



uent
e:
DIS
A IV
LM



a

s preventivas, a estos niños evaluados se le hace un seguimiento permanentes por parte de los centros de salud de la zona, también las madres reciben capacitación de como de preparar los alimentos en casa, se les capacita también en el consumo de cereales, tubérculos, verduras y frutas, también el lavado de mano antes de preparar los alimentos, después de ir al baño o cambiar el pañal. Así mismo en las capacitaciones se toca el tema de la prevención de la desnutrición en mujeres embarazadas y madres que amamantan.

d. EXCESO DE PESO INFANTIL EN CIENEGUILLA

En relación al sobrepeso en menores de 5 años en la DISA IV LE, también se constituye un importante problema de salud pública, de acuerdo al cuadro en todos los distritos de la DISA IV se viene prevaleciendo la obesidad en la población infantil y adolescente.

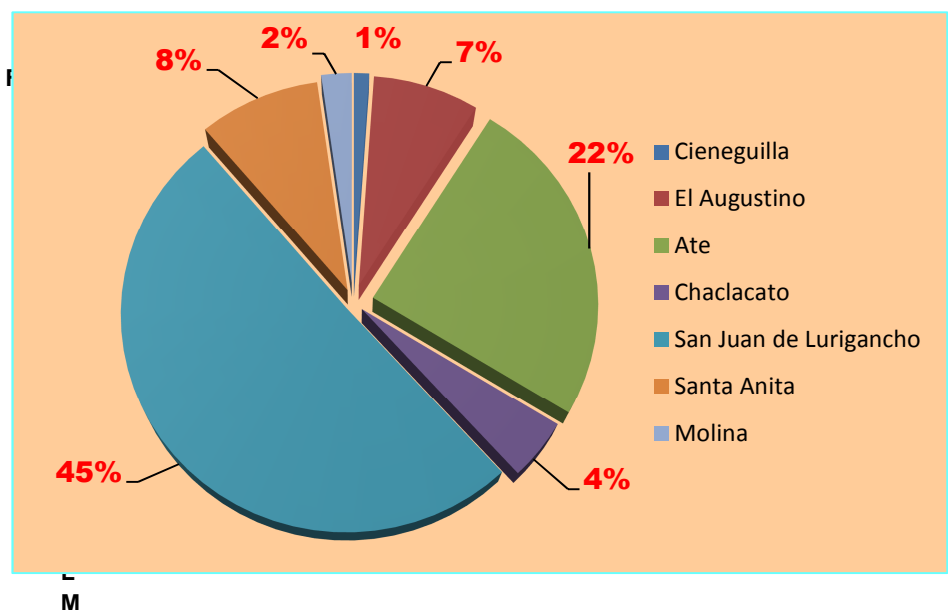
Los factores que se viene dando que contribuyen al desarrollo de obesidad son múltiples siendo los más destacados la sobrealimentación y el sedentarismo.

La comunidad de Cieneguilla todavía conserva y ejecuta actividades físicas al aire libre debido a que aún conserva muchos lugares naturales.



Medidas preventivas, las redes de salud están capacitando sobre el consumo de alimentos balanceados, el gobierno local también está organizando actividades recreativas al aire libre, como caminatas, bicicleteadas, otros deportes conjuntamente con toda la familia. También el gobierno central incentiva este tipo de actividades.

OBESIDAD SOBREPESO EN NIÑOS MENORES DE 5 AÑOS





e. ANEMIA FERROPENICA EN CIENEGUILLA

La anemia también se presenta en menores de 6 a 36 meses años en la DISA IV LE, también es un problema de salud pública, en el presente grafico muestra la situación de anemia Ferropenica, lo cual demuestra un descenso del año 2017 de un 42% a un 32.2%.

Medidas preventivas, a estos niños evaluados se le hace un seguimiento permanentes por parte de los centros de salud de la zona, también se les da un tratamiento suplementario con hierro, también las madres reciben capacitación respecto al tema, el gobierno local también complementa con el vaso de leche y los comedores populares.

f. ACCESO A CENTROS DE SALUD E INFRAESTRUCTURA

En el distrito de Cieneguilla existen tres centros de salud, de las cuales dos son Postas de salud la atención en estos establecimientos de salud es de solo de ocho horas. Un Centro Materno Infantil que atiende las 24 horas del día, tiene camas e internamiento, cuentan con una ambulancia.

EL SISTEMA INTEGRAL DE SALUD - SIS

A pesar de que el Sistema Integral de salud es gratuito para la comunidad que no pueda llegar algún tipo de seguro, no puede cubrir este servicio en su totalidad y brindando un buen servicio, uno de los problemas más persistentes es el desabastecimiento de medicinas y reactivos, atención deficiente y hasta actos de corrupción en los hospitales.

SEGUROS DE SALUD

SEGUROS DE SALUD										
Distrito Red de salud	Únicamente SIS				Únicamente ESSALUD				Otro seguro de salud	
	2013		ago-14		2013		ago-15		ago-15	
	N°	%	N°	%	N°	%	N°	%	N°	%



CIENEGUILLA	2,207	20	5,432	50	7,710	18	8,482	18	1,590	18
DISA IV LE	203,911	37	321,206	58	931,361	36	970,235	37	181,092	24

Fuente: DISA IV LM

g. ANEMIA FERROPENICA EN CIENEGUILLA

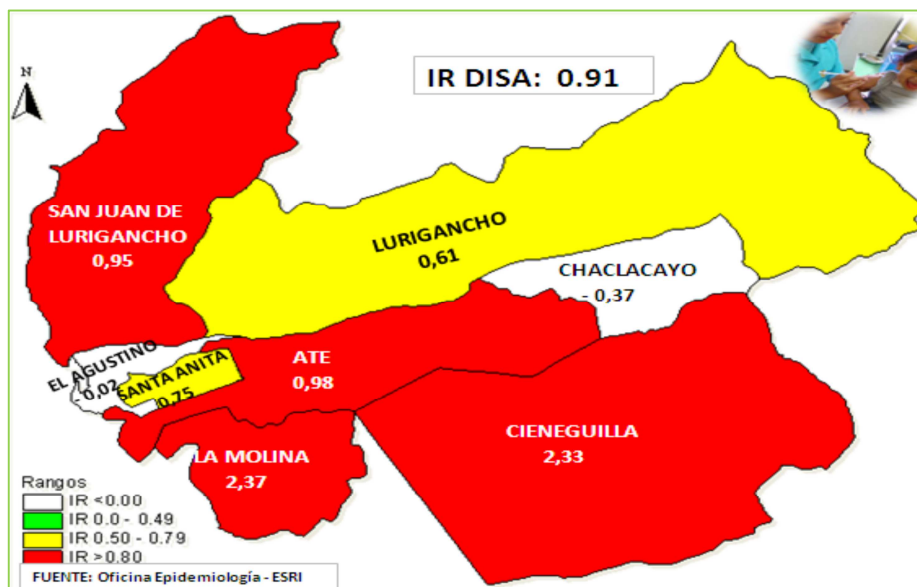
La anemia también se presenta en menores de 6 a 36 meses años en la DISA IV LE, también es un problema de salud pública, en el presente grafico muestra la situación de anemia Ferropenica, lo cual demuestra un descenso.

Medidas preventivas, a estos niños evaluados se le hace un seguimiento permanentes por parte de los centros de salud de la zona, también se les da un tratamiento suplementario con hierro, también las madres reciben capacitación respecto al tema, el gobierno local también complementa con el vaso de leche y los comedores populares.

h. VIGILANCIA DE LAS ENFERMEDADES PREVENIBLES POR VACUNAS

Los centros de salud de la Microred Cieneguilla-Molina vienen efectuando campañas permanentes de seguimiento a las enfermedades prevenibles por vacunas que son aquellas enfermedades que se pueden prevenir mediante el uso de las vacunas como la Tos ferina, La Poliomielitis aguda (curso con parálisis Flácida Aguda – PFA), el Sarampión, la Rubeola, la Difteria, Tétanos, Parotiditis, Tuberculosis, Meningitis entre otras.

MAPA DE RIESGO PARA SARAMPION Y RUBEOLA POR DISTRTOS



El mapa de riesgo para Sarampión/rubéola, se observa que los distritos con mayor riesgo de que se presente un brote de sarampión o rubeola son La Molina y Cieneguilla (color rojo, índice > de 2), seguidos de San Juan de Lurigancho (IR = 0.95) y Ate (IR = 0.98), lo que nos indica que se viene elevando el número de susceptibles y esto tiene que ver con las coberturas de vacunación que mientras más bajas sean mayor será el número de susceptibles.

i. SITUACIÓN EPIDEMIOLÓGICO DEL DENGUE Y DEL ZIKA (CHIKUNGUNYA)

Según el mapa el vector *Aedes Aegypti* transmisor del dengue y la fiebre chikungunya ha infestado los ocho distritos (Santa Anita, El Agustino, Ate, Chaclacayo, La Molina, Cieneguilla, Lurigancho, San Juan de Lurigancho), los determinantes que influyen para la presencia del vector son, el cambio climatológico (fenómeno de El Niño es una condición climática favorable debido a las intensas lluvias), bajas coberturas de acceso al servicio de abastecimiento de agua en red pública, el almacenamiento intradomiciliaria del agua en tanques, pozos, depósitos como barriles y otros similares que se convierten en criaderos (infestación intradomiciliaria).

MAPA DE RIESGO



PARA EL DENGUE Y LA CHIKUNGUNYA

ACCIONES INMEDIATAS POR LOS CASOS DEL DENGUE Y SIKA (chikungunya)



La respuesta de los servicios promovió intervenciones sanitarias conjuntas: la autoridad regional, distrital para eliminar este vector, se tomó las siguientes acciones:

Capacitación, al personal de salud, autoridades. Agentes comunitarios y promotores en dengue y chikungunya.

Campañas, educativas masivas a través de educación sanitaria como parte de las medidas de promoción, prevención y control demostró que favorece los factores protectores positivas de la salud en la población para incrementar conocimientos y fortalecer la responsabilidad en su autocuidado (hábitos, comportamiento, conductas, actitudes, prácticas) personal, familiar y comunidad y participe en las medidas preventivas dirigidas a la población para mejorar el almacenamiento de agua intradomiciliaria, recojo selectivo de inservibles potenciales, eliminación de criaderos domiciliarios para evitar la reproducción y eliminación del vector.

Fumigación, se está realizando a las zonas de más riesgo conjuntamente con el gobierno local, control larvario químico (espolvoreo y abatización con motitas para los depósitos de agua para matar larvas o huevos que están anidando en los recipientes con agua en las viviendas) en horas de la noche para facilitar el acceso a las viviendas de las familias que no permanecen en el día, estrategia que logró eliminar criaderos de zancudos en los distritos con alta incidencia.

j. MORTALIDAD GENERAL EN CIENEGUILLA

Las enfermedades de tumores (neoplasias) malignos 24.5 %, representaron la principal causa de mortalidad, representando casi una cuarta parte de los casos de mortalidad, seguido por la influenza (gripe) neumonía con un 20.5 %, las enfermedades cerebrovasculares con un 11.8 % ocupan un buen porcentaje de causas de mortalidad, también en menores proporciones están las enfermedades de tumores (neoplásicos) de comportamiento incierto o desconocido con un 5.9 %, otras infecciones agudas



de vías respiratorias inferiores 5.9 %, otras enfermedades respiratorias que afectan al intersticio 5.9 %, diabetes mellitus 2.9 %, trastornos metabólicos 2.9 %, enfermedades del sistema nervioso central 2.9 %, trastornos episódicos o paroxísticos 2.9 %, finalmente el grupo de las demás enfermedades que incluye otras enfermedades con un 14.7 %.

MORTALIDAD GENERAL CIENEGUILLA

N°	Grupo de Causa Básica de Defunciones	Sexo		N° Casos	%	%	T.M.X10000 Habitantes
		M	F				
1	Tumores (neoplasias) malignas	4	4	8	24.5	23.5	1.8
2	Influenza (gripe) y neumonía	6	1	7	20.5	44.1	1.6
3	Enfermedades cerebrovasculares	3	1	4	11.8	55.9	0.9
4	Tumores (neoplasias) de comportamiento incierto o desconocido	2	0	2	5.9	61.8	0.5
5	Otras infecciones agudas de la vías respiratorias inferiores	1	1	2	5.9	67.6	0.5



6	Otras enfermedades respiratorias que afectan principalmente el intersticio	2	0	2	5.9	73.5	0.5
7	Diabetes mellitus	0	1	1	2.9	76.5	0.2
8	Trastornos metabólicos	0	1	1	2.9	79.4	0.2
9	Principalmente el sistema nervioso central	1	0	1	2.9	82.4	0.2
10	Trastornos episódicos y paroxísticos	0	1	1	2.9	85.3	0.2
11	Demás causas	3	2	5	14.7	100	1.1
Total		22	12	34	100		7.7

Fuente: Microred de Salud La Molina Cieneguilla

k. RIESGOS NATURALES DEL DISTRITO DE CIENEGUILLA

El distrito de Cieneguilla por sus características físicas y geográficas, está expuesto constantemente a peligros geológicos, que por razón del lugar, su severidad y frecuencia pueden afectar de manera adversa a la comunidad, sus actividades o infraestructura, que de no ser identificados y atendidos oportunamente, es posible que los peligros se conviertan en un epidemia.

Estos peligros son naturales, como los movimientos de agua (caídas, huaycos, desbordes del río, inundaciones, deslizamientos), todo esto conlleva a un peligro latente de riesgo de salubridad, para estos riesgos se deben elaborar planes integrales, multisectoriales y concertados con salud, educación, transporte, agricultura, gobierno local y sociedad civil, para dar respuesta inmediata y efectiva con acciones dirigidos a minimizar, disminuir o eliminar los riesgos con la finalidad de evitar daños a la salud pública y otros de seguridad ciudadana.

CONSECUENCIA EN SALUD PÚBLICA

Las consecuencias por estos peligros geológicos naturales influyen en el estado de salud de la población. Pudiendo



presentarse enfermedades como las diarreas, la malnutrición, la malaria, el dengue, el zika y otros, el conocimiento oportuno de estas enfermedades y efectuar acciones preventivas y tratamiento oportuno.

RIESGOS POR DESASTRES NATURALES

DISTRITOS QUE CONFORMAN LA CUENCA DEL RIO LURIN			
Distrito	Área Km.2	% Área de la cuenca	Establecimiento de salud de referencia
Lurín	180,26	10.8	DISA Lima Sur
Pachacamac	160,23	9.6	DISA Lima Sur
Cieneguilla	240,33	14.4	C.S Tambo Viejo C.S. Huaycan C.S. Colca

6. OTROS ASPECTOS A CONSIDERAR

Problemas en el ámbito de Violencia de Género hacia la Mujer

La violencia de género es una de las amenazas más persistentes y como tal, constituye un obstáculo para el desarrollo humano, la salud pública y los derechos humanos. Esta amenaza se manifiesta tanto en el ámbito privado como en el espacio público. Puede ocurrir en la familia, en la escuela y en el trabajo, o en la comunidad, el barrio y en todos los espacios de interacción entre actores estatales y los ciudadanos.

En el distrito de Cieneguilla se viene trabajando en materia de prevención de la violencia familiar, callejera y la explotación sexual, entre otros; este trabajo se viene haciendo en forma conjunta y articulada con las diferentes instituciones que conforman el CODISEC; como son los Centros de Emergencia Mujer, Representantes de Salud, de la Policía Nacional, de la Iglesia, del Ministerio Público, del Gobierno



Local (DEMUNAS) entre otros; igualmente se está dando atención a las víctimas de estos hechos.

2. RECURSOS HUMANOS



LOGISTICOS Y FINANCIEROS

A. Municipalidad

1. Nombre del Presidente del CODISEC y los funcionarios comprometidos en la Seguridad Ciudadana:

- Sr. Emilio Chávez Huaringa
Alcalde Distrital de Cieneguilla
Presidente del CODISEC
Telf. 977529889
E-mail: echavez@municieneguilla.gob.pe
- Sr. Jorge Luis Fernández Prada García
Gerente de Seguridad Ciudadana
E-mail: j.fernandez@municieneguilla.gob.pe
Telf. 956983926
- Sr. Víctor Roberto Saavedra Mitma
Sub Gerente de Gestión de Riesgo de Desastres e ITSE
E-mail: victor.saavedra@municieneguilla.gob.pe
Telf. 954869239
- Sr. Renne Esteban Bresciani Seminario
Sub Gerente de Fiscalización
E-mail: renee.bresciani@municieneguilla.gob.pe
Telf. 479-9919
- Srta. Santa Elvira Quispe Mendieta
Gerente de Desarrollo Social
E-mail: elvira.quispe@municieneguilla.gob.pe
Telf. 479-8212

2. Ubicación del local municipal y de la Secretaria Técnica (CODISEC)



- **Local Municipal de Cieneguilla**
Dirección: Av. Nueva Toledo 97-B
Telf. 479-8212
www.municieneguilla.gob.pe
- **Local CODISEC**
Dirección: Av. Pachacutec Mz. I lote 1 zona B Tambo Viejo
Telf. 479-9595 959458041
E-mail: secretaria_tecnica@municieneguilla.gob.pe

3. Servicio de la Policía Municipal - Fiscalización

a. Efectivos:

N°	CARGO	TOTAL
1	Supervisores	01
2	Fiscalizadores	12
3	Administrativo	02
Total:		15

4. Servicio de Serenazgo

a. Efectivos:

N°	CARGO	TOTAL
1	Jefe de Operaciones	01
2	Supervisores	02
3	Sereno chofer	16
4	Sereno motorizado	06
5	Sereno a pie	36



6	Sereno monitores de CCTV	04
7	Administrativo	01
Total:		66

▪ **Tasa efectiva del personal de Serenazgo por km2**

$$\text{TES} = \frac{66}{240,33 \text{ km}^2 \text{ (Extensión Geográfica)}} = 4$$

Existen en el Distrito de Cieneguilla 04 serenos por km2.

▪ **Tasa Efectiva del personal Serenazgo por cada 10,000 mil habitantes**

$$\text{TES} = \frac{10,000 \times 66}{47,080 \text{ (población)}} = 14$$

Existen en el Distrito de Cieneguilla 14 serenos por cada 10 mil habitantes.

b. Centro de Comunicaciones y Operaciones:

La Unidad de Serenazgo cuenta con un centro de comunicación radial y telefónica móvil y fijo, para la comunicación permanente con el personal de Serenazgo y en caso de alguna emergencia respectiva con la comisaria del sector, con los bomberos, con defensa civil. La recepción de llamadas de la comunidad se recibe durante las 24 horas, para el auxilio correspondiente

Equipos tecnológicos:

N°	DESCRIPCION	TOTAL
----	-------------	-------



1	Cámaras de video vigilancia	17
2	Rádios portátiles	20
3	Radio base (P.A.R.)	3
5	Teléfono fijo	1
6	Tele alarmas vecinales	17

Tele - Alarmas Vecinales

Equipo preventivo de seguridad que se utiliza pulsando un botón, o por medio de un teléfono fijo o móvil, la comunicación es directa y permanente con el centro de control, para una respuesta inmediata y positiva en caso de una emergencia.

N°	UBICACIÓN	SECTOR
1	Nueva Gales Mz. C2 lote	1
2	Asoc. de Vivienda San Pedro Mz. S lote 2	1
3	CP Inmaculada Concepción Mz. A lote 2	1
4	Sol Radiante Mz. C lote1	1
5	Local comunal Los Industriales	1
6	El Mirador Mz. 14 lote 1	1
7	Centro poblado la Ensenada Mz. B lote 10	1
8	Centro poblado La Libertad Mz. C lote 14	2
9	Sol Radiante	2
10	Los Ángeles Mz. O lote16	2
11	Plaza de Armas	2
12	Las Cumbres	2
13	Calle 16	2
14	Río Seco	2
15	Zona e	2
16	Ovalo	3
17	Carretera Huarochirí con calle 16 de la 3ra. etapa	3

Cámaras de video vigilancia



La Gerencia de seguridad Ciudadana cuenta con 17 cámaras de video vigilancia distribuidos en los diferentes sectores, este servicio permite mejorar el patrullaje y el control de actividades tanto en la prevención de los delitos y faltas y para el cumplimiento de las Ordenanzas Municipales.

N°	UBICACIÓN	TIPO	SECTOR
1	Km. 11.8 carretera Cieneguilla (1er. Paradero)	Giratoria	1
2	C.P. San Pedro lado A Asoc. Nueva Gales (ampliación San Pedro)	Giratoria	1
3	Km. 14 carretera Cieneguilla (entrada de Santa Rosa de Collanac)	Giratoria	1
4	Km. 12.8 carretera Lima Cieneguilla (entrada Chávez Bajo)	Estática	1
5	Km. 12.8 carretera Lima Cieneguilla (salida Chávez Bajo)	Estática	1
6	Km. 12.5 carretera Cieneguilla (exterior agencia Municipal)	Estática	1
7	Km. 12.5 carretera Cieneguilla (interior agencia Municipal)	Estática	1
8	Av. Pachacutec con Av. Manco Cápac (Plaza de Armas)	Giratoria	2
9	Av. Pachacutec con Av. Manco Cápac (interpretación, Plaza de Armas)	Estática	2
10	Av. Pachacutec con Av. Manco Cápac (pasadizo Interpretación lado sur)	Estática	2
11	Av. Pachacutec con Av. Manco Cápac (pasadizo Interpretación lado norte)	Estática	2
12	Av. Pachacutec con Av. Manco Cápac (interior Interpretación lado norte)	Estática	2
13	Km. 20 carretera Lima Huarochirí (Ovalo de Cieneguilla)	Giratoria	2
14	Av. San Martín con entrada del mercado (paradero de la Cruz)	Giratoria	2
15	Av. Bolívar con Av. Alfonso Ugarte (entrada de la zona E)	Giratoria	2
16	Km. 29.5 carretera Cieneguilla Huarochirí (paradero río Seco)	Estática	3
17	Carretera Huarochirí con Calle 16 de la 3ra. Etapa (calle 16)	Giratoria	3



c. Vehículos:

N°	DESCRIPCION	TOTAL
1	Camionetas	8
2	Motos lineales	6
3	Ambulancia	1

d. P.A.R. y casetas:

N°	PAR Y CASETAS	UBICACION	SECTOR
1	PAR "Sol Radiante"	Carretera Lima Huarochirí Km. 11.5	1
2	PAR "Chávez Bajo"	Carretera Lima Huarochirí Km. 12	1
3	CASETA "Santa Rosa"	Parcela 50 Carretera Santa Rosa de Collanac	1
4	PAR "Puente Panquilla"	Av. A con Av. B	3
5	PAR "Tinajas"	Entrada Tinajas, Cooperativa de Salud	4

5. Defensoría Municipal del Niño, Niña y Adolescente

- Defensoría Municipal del Niño y el Adolescente (DEMUNA)
Ubicación: Av. Pachacutec Mz. I lote 1 Paradero La Cruz
Encargado: Santa Elvira Quispe Mendieta
Horario de atención: Lunes a viernes de 08.30 a 15.00 horas
Teléfono: 479-9919

6. Actividades de proyección social de la Municipalidad

- **OMAPED**
Dirección: Av. Pachacutec Mz. I lote 1 Paradero La Cruz
Teléf. 479-8212
- **Servicio de Psicología**
Dirección: Av. Nueva Toledo 97-B



Teléf. 479-8212

- **Consultorio Jurídico**

Dirección: Av. Pachacutec Mz. I lote 1 Paradero La Cruz
Teléf. 479-9919

- **CEM (Centro de emergencia mujer)**

Dirección: Av. Pachacutec Mz. I lote 1 Paradero La Cruz
Teléf. 479-9919

- **Programa de complementación alimentaria (PCA)**

- a. **Programa vaso de Leche**

Dirección: Av. Pachacutec Mz. F zona B Tambo Viejo
Teléf. 056 – 522358

- b. **Programa de Comedores**

Dirección: Av. Pachacutec Mz. F zona B Tambo Viejo
Teléf. 479-7992

- **Relación del programa de comedores**

N°	NOMBRE DE LOS COMEDORES	COORDINADORA	BENEF.	DIRECCIÓN
1	María Auxiliadora - El Mirador	Irene Pascual Reyes	70	Mz 4 Lote 09 AAHH El Mirador
2	Inmaculada Concepción - Villa Toledo	Llimpe Tito Santa Fresca	69	Av. Canaán s/n Villa Toledo
3	Jhons Lyons - La Libertad	Huanca Machaca Nora Hilda	74	Av. Los Libertadores Mz A Lote 12 La Libertad
4	Nueva. Esperanza - Tambo Viejo	Rojas Campos Elizabeth	45	Av. Capac Yupanqui Lote 3 A Mz. C Zona "A2 T.V.
5	Corazón de Jesús - Sol Radiante	Adelina Laveriano Llanos	65	Mz A Lote 13 Sol Radiante
6	Nueva. Esperanza - Rio Seco	Rosario Ávila Berrocal	117	Mz Q Lote 3 Rio Seco
7	Virgen de Guadalupe - Zona "F"	Quispe Padilla Silvia	75	Av. San Martin Mz B Lote 8 ZONA F
8	Madres Unidas - Las Terrazas	Elizabeth Ramos Yanavilca	77	ASOC. Las Terrazas Km.27.5 Mz. F Lote 08
9	Santa Rosa - Feria Municipal	Chirhuana Arcos Irene	60	EX Mercado Túpac Amaru ZONA "B"
10	San José - Parcelación Wallallo	Navidad Muñoz Ana María	45	Mz R Lote A 1 Segunda Etapa WALLALLO
TOTAL : 697 BENEFICIARIOS				



▪ **Relación del programa de vaso de leche**

**7. O
t
r
a
i
n
f
o
r
m
a
c
i
ó
n
d
e
i
n
t
e
r
e
s**

La
Mun
cip
alid
ad
brin
da
las
sigu
ient
es
acti
vida
des
dirig
ido
a la
com
unid
ad:

Nº	NOMBRE DEL COMITE	COORDINADORA	BENEF.	DIRECCION
SECTOR I				
1	Nueva Gales - II	María Luisa Loa Canchare	30	MZ. H.LT. 17 A.A.H.H. NUEVA GALES II
2	Nueva Gales - I	Ciriaca Medina Estrada Romero	24	MZ. C.LT. 10 NUEVA GALES I
3	Lotización Chávez Bajo	Josefa Luna Córdova	28	MZ. J.LT. 1 LOTIZACION CHAVEZ BAJO
4	Lotización Chávez Alto	Lisbeth Cárdenas Castro	30	LOTIZACION CHAVEZ ALTO MZ. C1 LT. 24
5	San Pedro Lado "B"	Margarita Luz Suarez Porras	35	SAN PEDRO DE CIENEGUILLA LADO B MZ. W LT. 2
6	San Pedro Lado "A"	Matilde Feliciano Gutiérrez Donayre	40	SAN PEDRO LADO "A" MZ.G LT.09 CARR. CIENEGUILLA KM. 12.5
7	Sol Radiante	Elizabeth Rivera Cabrera	77	MZ.G.LT. 14 SOL RADIANTE
8	El Mirador - II	Santa Verónica Lima Ichpas	55	MZ. E.LT. 11 SECTOR C TOLENTINO
9	El Mirador - I	Gladys Indegoyen Pérez	52	MZ. 3.LT. 5 CALLE LOS FIGUS - EL MIRADOR
10	San Tolentino - II	Domitila Huaraca Castro	30	MZ. C.LT. 5 SAN TOLENTINO II
11	San Tolentino - I	Gida Benancio Tello	54	MZ. J.LT. 7 SAN TOLENTINO I
12	Los Industriales	Roberta Mitma Sulca	84	MZ. F.LT. 17 LOS INDUSTRIALES
13	Nueva Generación	Estefanía Ccama Nina	87	MZ. K.LT. 64 C.P. LA ENCENADA
SECTOR II				
1	Magda Portal - I	Segundina Villanueva Ramos	61	MZ. M.LT. 10 MAGDA PORTAL
2	Magda Portal - II	Gladys Huaroto Arango	76	MZ. F.LT. 11 MAGDA PORTAL
3	Zona "D"	Raymunda Luisa Aguirre Inga	27	AV. SAN MARTIN LOTE 26A MZ. D.ZN. D - T. VIEJO
4	Zona "C"	Aurelia Salazar Ayala	29	CALLE HUASCAR ZN. C.MZ. J-1.LT. 3.T.V.
5	Algodonal	Nicolaza Pumayalli Cruz	35	MALECON LURIN LT. 01 MZ. V
6	Virgen del Carmen	Martina Herrera Castillo	92	MZ. H.LT. 06 ASOC. VIRGEN DEL CARMEN
7	Zona "B" - II	Roxana Mariella Godoy Machado	32	AV. MANCO CAPAC MZ. H LT. 25 Zn. "B" T.V
SECTOR III				
1	Villa Toledo - II	Julia Gil Toribio	39	AV. PENIEL MZ. P.LT. 1 VILLA TOLEDO
2	Villa Toledo - I	Teodora Quispe de Bobadilla	33	AV. LOS OLIVOS MZ. I.LT. 5 VILLA TOLEDO I
3	Las Terrazas	Marcelina Ronceros Curo	27	MZ. B.LT. 2 LAS TERRAZAS
4	Huaycan	Jessica Vilela Mendieta	44	AV. HUAYCAN MZ.D LT.6
SECTOR IV				
1	Ampliación Rio Seco	Arminda Murrieta Amasifen	40	MZ. P.LT.6 C.P.R. AMPLIACION RIO SECO
SECTOR V				
1	La Lobera	Luisa Chantas Reyes	42	LOBERA - LA MESETA MZ.Q-2 LT. 20
TOTAL: 1,204 BENEFICIARIOS				



- Centro Pre Universitario Municipal, tiene como finalidad de afianzar conocimientos y habilidades que garanticen postular e ingresar con éxito a los estudios universitarios,
- Apoyo al adulto mayor, con talleres de pintura, taichí, paseos
- Promoción y Gestión de políticas a la juventud
- Departamento de deportes, cumple con las funciones de planificar y dirigir la ejecución de actividades deportivas y recreativas, con la finalidad de promover el desarrollo integral del niño y el adolescente mediante el buen uso del tiempo libre, realizando las disciplinas deportivas de fútbol, basquetbol, box, ajedrez, voleibol, natación, judo y otros deportes.
- Se desarrolla el programa del Centro Integral del Adulto Mayor (CIAM), que coordina la Gerencia de Desarrollo Social, están conformados por los vecinos de la tercera edad, se les brinda servicio de salud, paseos, danzas, entre otros.

B. Policía Nacional de Perú

1. Nombre del Comisario y correo electrónico:

- Comandante PNP Manuel Alejandro Cama Campos
Comisario de la PNP Cieneguilla
Correo Electrónico: ciapnpcioneguilla@Hotmail.com
Celular: RPC. 997536818 - RPM. 980121815

2. Nombre, ubicación y teléfono de la Comisaria:

- Comisaria: PNP Cieneguilla
- Ubicación: Av. Nueva Toledo 104 – 2da. Etapa
- Teléfono: 479-8611 479-8941 RPM. 980122478

3. Número de Efectivos Policiales:

- Oficiales: 04 efectivos
- Sub Oficiales: 43 efectivos
- Total: 47 efectivos

Tasa efectiva de personal Policial por Km²

$$TES = \frac{47}{240,33} = 5 \text{ km}^2 \text{ (Extensión Geográfica)}$$



Existen en el Distrito de Cieneguilla 05 efectivos policiales por km².

Tasa efectiva del personal Policial por cada 10,000 mil habitantes

$$\text{TES} = \frac{10,000 \times 47}{47,080} = 9.9 \text{ (población)}$$

Existen en el Distrito de Cieneguilla 9.6 efectivos policiales por cada 10 mil habitantes.

4. Unidades Móviles:

- Camioneta: 06 unidades
- Motocicleta: 01 unidad

5. Oficina de Participación Ciudadana (OPC)

La Oficina de Participación Ciudadana (OPC) de la Comisaria de Cieneguilla realizan una serie de actividades de prevención a través de programas de proyección social conjuntamente con la Juntas vecinales de Seguridad Ciudadana, desarrollando las siguientes:

a. Policía Escolar

Desde el mes de marzo se lleva las charlas de capacitación con la policía Escolar de las Instituciones Educativas Publicas y Particulares de los diferentes niveles, se instruye y capacita permanentemente a brigadieres y policías escolares sobre valores cívicos y patrióticos, del rol e importancia de la disciplina, participan con las escoltas en los izamientos del Pabellón Nacional, que el Gobierno local realiza los segundos lunes de cada mes.

b. Club de menores “Amigos de la Policía”



Este programa se lleva en la comisaria, principalmente los meses de vacaciones del alumnado, los meses de enero, febrero y marzo y julio en las vacaciones útiles.

Participan en las diferentes disciplinas deportivas:

- Voleibol
- Fulbito
- Danza
- Ajedrez
- Atletismo
- Basquetbol

c. Brigadas de autoprotección escolar (BAPES)

Con esta Brigada se empieza a trabajar al inicio del año escolar hasta finalizar el ciclo educativo anual, los BAPES están conformado por los docentes, padres de familia, juntas vecinales, Serenazgo y efectivos policiales de esta comisaria, la finalidad de la BAPES es de contribuir a mejorar los niveles de orden, tranquilidad y seguridad a la comunidad educativa, garantizando el normal desarrollo de las actividades escolares del distrito de Cieneguilla.

d. Otros

Charlas de violencia familiar a la población estudiantil del distrito, reciben en forma coordinada capacitaciones con la Fiscalía de la Familia, el Centro de Emergencia de la Mujer y las Autoridades Locales, en materia de Seguridad Ciudadana, prevención del delito, Constitución Política, derechos humanos, primeros auxilios, bullying, violencia familiar y sexual y otros temas importantes.

e. Juntas Vecinales de Seguridad Ciudadana

En nuestro distrito también los ciudadanos que en forma voluntaria y adhonoren participan en el proceso de brindar preventivamente la seguridad ciudadana en sus localidades respectivas, brinda información de lugares o zonas donde existan delincuencia, venta de drogas, trata de personas, etc. Para ello se les capacita en materia de seguridad ciudadana a fin de que prevean riesgos.



f. Relación de Juntas Vecinales de Cieneguilla

COORDINADORA DISTRITAL JJ.VV. DE CIENEGUILLA		Daniel Navarro Guillen	
JJ.VV. AA.HH. "Los Industriales"		Numero de Resolución	003-2015
N°	APELLIDOS y NOMBRES	DNI	CARGO
1	Mónica Máxima JAIME MARTINEZ	09174607	Coord. JJ.VV.
2	Raúl REQUENA LANDEO	09753287	V.V. Secretario
3	Rosalvina CHIHUAN DE LA CRUZ	09563441	V.V. Vocal
4	Consuelo Cristina MORALES MARTINEZ	09060356	Vecino Vigilante
5	María AGUIRRE HILARIO	10044612	Vecino Vigilante
6	Elvira Raquel OCEDA RODRIGUEZ	10332941	Vecino Vigilante
7	Gregorio CALERO GARRO	32269434	Vecino Vigilante
8	Martha ALVITES NALVARTE	09396068	Vecino Vigilante
9	Isidro Juan PALOMO JARA	07274190	Vecino Vigilante
10	Gregoria Susana BASURTO CHILIN	09234914	Vecino Vigilante
11	Isabel JULCA VERGARA	10478582	Vecino Vigilante
12	Jhord Anthony MEDRANO HERRERA	72200949	Vecino Vigilante
JJ.VV. AA.HH. "Portada del Sol"		Numero de Resolución	006-2015
N°	APELLIDOS y NOMBRES	DNI	CARGO
1	Margarita Justina JULCA JULCA	40158187	Coordinador
2	Elizabeth QUISPE ILLANES	47201537	Secretario
3	Rosalía CHOQUE AYMITUMA	23950275	Vocal
4	María Salome TTITO ROMERO	10237848	Vecino Vigilante
5	Eliana PALOMINO ROJAS	07973676	Vecino Vigilante
6	Maribel CCOLQUE HUAMAN	25005586	Vecino Vigilante
7	Rosa HUAYLLANI MAMANI	41818990	Vecino Vigilante
8	Doris Lourdes AIMITUMA LLIMPI	06251058	Vecino Vigilante
9	Julia MOISES YAURI	10642224	Vecino Vigilante
10	Aquilina HUAMAN CRUZ	10320246	Vecino Vigilante
JJ.VV. AA.HH. "San Pedro"		Numero de Resolución	004-2015
N°	APELLIDOS y NOMBRES	DNI	CARGO
1	Santos Marcelino APAZA EDUARDO	07549069	Coordinador
2	Marcelino APAZA EDUARDO	44845762	Secretario
3	Clever PEREZ BALDEON	10611193	Vocal
4	Ronald PEREZ RIVERA	45367589	Vecino Vigilante
5	Rene PEREZ PALACIOS	42597611	Vecino Vigilante



6	Ana María MEZA BRAVO	19809609	Vecino Vigilante
7	Nory CARDENAS AYALA	10062630	Vecino Vigilante
8	Viviana EDUARDO GONZALES	07549690	Vecino Vigilante
9	Teodolinda Victoria MARQUEZ DURAND	07890726	Vecino Vigilante
10	Estela APAZA EDUARDO	44958619	Vecino Vigilante
JJ.VV. AA.HH. "El Mirador"		Numero de Resolución	007-2015
N°	APELLIDOS y NOMBRES	DNI	CARGO
1	Amalia DAVILA MEZA	07682279	Coordinador
2	Rodolfo COLOS QUICAÑO	28475438	Secretario
3	Ernesto GARCIA NUÑEZ	23706107	Vocal
4	Nazaría LOPINTA HURTADO	10624747	Vecino Vigilante
5	Marino YAURICASA DIAZ	43502783	Vecino Vigilante
6	Gloria CABRERA CHAVEZ	10508246	Vecino Vigilante
7	Julio César ESTEBAN ZELAYA	15292486	Vecino Vigilante
8	Genaro BENITES CORNEJO	09982012	Vecino Vigilante
9	María Rosalína ORTIZ CRUZ	42113315	Vecino Vigilante
10	Wilfredo HUAMANI CCALLUCHE	44862894	Vecino Vigilante
JJ.VV. AA.HH. "Nueva Gales"		Numero de Resolución	008-2015
N°	APELLIDOS y NOMBRES	DNI	CARGO
1	Gladis Betty CARHUACRICA ZAVALA	10247585	Coordinador
2	Yolanda Daulina CALCINA VALENCIA	07421618	Secretario
3	Raquel RODRIGUEZ ALVA	80403655	Vocal
4	Catalina H. ALVARADO MARZANO	22867779	Vecino Vigilante
5	Carmen FERNANDEZ BRICEÑO	10076309	Vecino Vigilante
6	Gabina LIMA MAMANI	10322384	Vecino Vigilante
7	Brígida FERNANDEZ PEREZ	09341117	Vecino Vigilante
8	Ricardo Julián REYES SIMON	10023801	Vecino Vigilante
9	Julio Teodosio VENTURA MALLQUI	07673224	Vecino Vigilante
10	Ydalia ALLAZO LLANLLAYA	10321821	Vecino Vigilante
11	Fortunata REYES CORDOVA	22647554	Vecino Vigilante
12	Julia Carmina VALVERDE ZAVALA	10723333	Vecino Vigilante
JJ.VV. AA.HH. "Coop. Salud y Bienestar Pampas Tinajas"		Numero de Resolución	001-2015
N°	APELLIDOS y NOMBRES	DNI	CARGO
1	José DIAZ BURGA	08305471	Coordinador
2	Sandra Karen LUPERDIGA MANYARI	10588771	Secretario
3	Mery Geraldine PEREYRA ABASTOS	42715562	Vocal
4	Norma Consuelo MANYARI YABAR	08193380	Vecino Vigilante
5	Elsa Gladys CHAUCA YACAS	06749142	Vecino Vigilante
6	Cesar Alonso CRUZ DE LA CRUZ	70283438	Vecino Vigilante



7	Abraham Eli DAVILA RAMIREZ	45639203	Vecino Vigilante
8	Elmer Ernesto ESPINO CABRERA	42243155	Vecino Vigilante
9	Alber Cesar MALDONADO MACHOA	71636014	Vecino Vigilante
10	Rolando CHIPANA LAYME	40930162	Vecino Vigilante
11	Raúl ARENAS SORAS	45664377	Vecino Vigilante
JJ.VV. AA.HH. "Virgen del Carmen"		Numero de Resolución	009-2015
N°	APELLIDOS y NOMBRES	DNI	CARGO
1	Isaías ESPINOZA KAQUI	43865302	Coordinador
2	Ángela HINOSTROZA MORALES	46316105	Secretario
3	Johnny ESPINOZA KAQUI	42683911	Vocal
4	Haydee LEO VERAMENDI	23010906	Vecino Vigilante
5	Paulina KAQUI PABLO	04301531	Vecino Vigilante
6	Virginia HINOSTROZA MORALES	47034330	Vecino Vigilante
7	Ronald RIVEROS QUISPE	40622069	Vecino Vigilante
8	Lucila ESTACIO CAIPANE	40123568	Vecino Vigilante
9	Justiniano CHIPANA ROJAS	25800293	Vecino Vigilante
10	Maruja VARGAS LARICO	10123745	Vecino Vigilante

g. Sub Unidades que funcionan en la Cía. PNP Cieneguilla

- DEPRCAR-K9-CIENEGUILLA
- DIVSENER-PNP-CIENEGUILLA

6. Patrullaje Integrado

Si se ejecuta el servicio de Patrullaje Local Integrado entre la comisaria de Cieneguilla y el gobierno local (Serenazgo) en el ámbito jurisdicción del distrito, el patrullaje se efectúa de acuerdo a los recursos humanos y logísticos.

La modalidad del Patrullaje que se realiza con el Gobierno Local es el **Patrullaje Motorizado (camioneta)**, en forma diaria de lunes a domingo, en el siguiente horario:

- Primer turno: 07.00 a 15.00 horas
- Segundo turno: 15.00 a 23.00 horas



7. Sedes Policiales

- **DIROES (Operaciones Especiales)**
Dirección: Av. Marco Puente Llanos Km. 6 1/2 - Ate Vitarte
Telf. 351-2454 – 983919829

- **Unidad de Protección de carreteras PNP**
Carretera Central S/N km. 7 - Ate Vitarte
Telf. 351-2454

- **DIVINCRI LA MOLINA - CIENEGUILLA**
Av. La Molina Este N° 2350 Urb. Musa
Telf. 368-0065

- **Comisaria PNP Pachacamac**
Jr. Castilla 521- Pachacamac
Telf. 231-1851

- **Comisaria PNP Manchay**
Av. Manchay S/N
Telf. 345-5663



C. Organismos Públicos adscritos al Ministerio del Interior Oficina Nacional de Gobierno Interior

1. Nombre de la Autoridad Política de mayor nivel y correo electrónico

- **Sub Prefecto Distrital de Cieneguilla**
Sra. Deisy Roxana Paucar Castillo
Correo Electrónico: deisypc26@hotmail.com
Teléfono: 985791564-982575881-947626259

2. Ubicación de Sede y teléfono

- Av. San Martín Mz. Lote 2 Referencia Frente al Colegio Virgen del Carmen.

3. Tenientes Gobernadores

- María Antonieta Matos Olivares
Responsabilidad: Primer sector
Asociación Vivienda San Nicolás de Tolentino
Teléf. 970735367
- Andy Franklin Ventocilla Panduro
Responsabilidad: Segundo sector
Av. Egipto Mz. M lote 3 Villa Toledo
Teléf. 960735369
- Leonor Ramos Marcos
Responsabilidad: Primer sector
Asociación de vivienda Las cumbres Mz C lote 36
Teléf. 970735367
- Leandro Acevedo Valer
Responsabilidad: Segundo sector
Calle Cueva de los Tallos Mz. I Lote 6 P.5 Tambo Viejo
Teléf. 996292661
- Jorge Cesar Rodríguez Hummel



Responsabilidad: Cuarto Sector
Calle 12, Mz. 12 lote 12 3ra. Etapa
Teléf. 941174168

- Andy Franklin Ventocilla Panduro
Responsabilidad: Tercer sector
Villa Toledo
Teléf. 994495550
- Julio Macedo Joaquín Moreno
Responsabilidad: Cuarto Sector
Huaycan de Cieneguilla
Teléf. 996836636

4. Acciones de prevención de la violencia e inseguridad ciudadana que efectúa la Sub Prefectura:

- Se brindó garantías personales y posesorias a las personas naturales y jurídicas
- Se representó al Ministerio del Interior en los eventos Oficiales Institucionales
- Se participa en el Comité Local de Seguridad Ciudadana, promoviendo la participación y organización de la ciudadanía en coordinación con las autoridades de la jurisdicción.
- Programas de actividades de Fiscalización y prevención conjuntamente con la comisaria de la jurisdicción de Cieneguilla y Tenientes Gobernadores de los diversos puntos del distrito.
- Otras actividades de prevención social.



D. Sector Justicia

1. Nombre de los Jueces de Paz (Letrados - No Letrados) y Jueces Penales, con sus correos electrónicos

- **Juzgado Mixto**
Juez Titular, Dr. Pedro Donaires Sánchez
Teléfono: 3487686 / 3485909
Correo Electrónico: Juz_mix_molina@minjus.gob.pe
- **1º Juzgado de Paz Letrado**
Juez Titular, Dr. Edgar Martin Chávez Cabrera
Teléfono: 3487686 / 3485909
Correo Electrónico: Juz_paz_let_molina@minjus.gob.pe
- **2º Juzgado de Paz Letrado**
Jueza Titular, Dra. Roxana Isabel Palacios Yactayo
Teléfono: 3487686
Correo Electrónico: Juz_paz_let_molina@minjus.gob.pe
- **3º Juzgado de Paz Letrado**
Juez Titular, Dr. Miguel Ángel Díaz Cañote
Teléfono: 3487686 / 3485909
Correo Electrónico: Juz_paz_let_molina@minjus.gob.pe
- **Juzgado Penal Transitorio de la Molina - Cieneguilla**
Jueza de Paz, Dra. Beatriz Apaza Mamani
Teléfonos: 971-802635
E-mail: juz_pen_molina@minjus.gob.pe
- **Juzgado de Paz No Letrado de Cieneguilla**
Jueza de Paz, Sra. Margot Basilio Espinoza
Teléfonos: 971-802635
E-mail: juz_paz_cieneguilla@gmail.com

2. Ubicación de las sedes de los juzgados y teléfonos

Nº	JUZGADOS	UBICACIÓN DE LA SEDE	TELEFONO
1	Juzgado Mixto la Molina - Cieneguilla	Dirección: Calle Los Meteorólogos Mz. A lote 6 Urb. Las Acacias	348-7686



2	1° Juzgado de Paz Letrado Molina - Cieneguilla	Dirección: Calle Los Meteorólogos Mz. A lote 6 Urb. Las Acacias	348-7686
3	2° Juzgado de Paz Letrado Molina - Cieneguilla	Dirección: Calle Los Meteorólogos Mz. A lote 6 Urb. Las Acacias	348-7686
4	3° Juzgado de Paz Letrado Molina - Cieneguilla	Dirección: Calle Los Meteorólogos Mz. A lote 6 Urb. Las Acacias	348-7686
5	Juzgado de Penal Transitorio de la Molina - Cieneguilla	Calle Los Eónomos 111 Urb. Santa Felicia La Molina	348-5909
6	Juzgado de Paz No Letrado de Cieneguilla	Dirección: Av. Alfonso Ugarte Mz. D lote 2 zona E Tambo Viejo	971802635

E. Ministerio Publico

1. Nombre de los Fiscales, con sus correos electrónicos

- **Primera Fiscalía Provincial Mixta La Molina - Cieneguilla**
Dra. Noelia Díaz Cubas
Fiscal Provincial Titular
E-mail: 1fiscaliaprevencionlimaeste@gmail.com
- **Segunda Fiscalía Provincial Mixta La Molina - Cieneguilla**
Dr. Juan Pablo Mamani Arapa
Fiscal Provincial Titular
E-mail: 2fiscaliaprevencionlimaeste@gmail.com
- **Fiscalía Provincial Civil y Familia La Molina - Cieneguilla**
Dr. Genaro Solís Quispe
Fiscal Provincial Titular
E-mail: fiscaliacivillimaeste@gmail.com

2. Ubicación de las sedes y teléfonos respectivos

N°	FISCALIA	UBICACIÓN DE LA SEDE	TELEFONO
1	Primera Fiscalía Provincial Mixta La Molina - Cieneguilla	Dirección: Av. La Molina 3614 Urb. El Sol de la Molina	286-7542
2	Segunda Fiscalía Provincial Mixta La Molina - Cieneguilla	Dirección: Av. La Molina 3614 Urb. El Sol de la Molina	286-7542



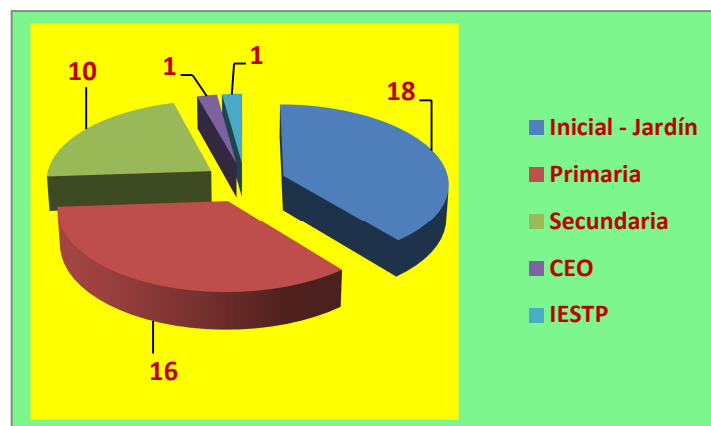
3	Fiscalía Provincial Civil y Familia La Molina Cieneguilla	Dirección: Av. La Molina 3614 Urb. El Sol de la Molina	286-7542
---	---	--	----------

F. Sector Educación

1. Instituciones educativas (públicas como privadas)

NIVELES DE EDUCACION UGEL Nº 6 - CIENEGUILLA			
NIVEL	GESTION		TOTAL
	ESTATAL	PRIVADA	
Inicial - Jardín	8	10	18
Primaria	6	10	16
Secundaria	4	6	10
CEO Centro de Educación Ocupacional	...	1	1
IESTP Instituto de Educación Superior Tecnológico Publico	1	...	1
Total:	19	27	46

CLASIFICACION POR NIVEL EDUCATIVO UGEL Nº 6 - CIENEGUILLA





2. Ubicación de las Instituciones Educativas, nivel, nombre de los directores y nivel tanto como públicas y privada

INSTITUCIONES Y NIVELES EDUCATIVAS PUBLICAS					
Nº	INSTITUTO EDUCATIVO	NIVEL	GESTION	DIRECCIÓN	DIRECTOR
1	I.E. 139 San Martín de Porres	Inicial - Jardín	Estatal	Av. Pachacutec S/N	Lic. Aidé Fernández Orellana
2	I.E. 155 Villa Toledo	Inicial - Jardín	Estatal	Jr. Canaan S/N Mz. R lote 5	Lic. Evelin Sotelo Valer
3	I.E. 157 Huaycan	Inicial - Jardín	Estatal	Calle Los Laureles Mz. H lote 1	Lic. Beatriz Calderón Arias
4	I.E. 169 La Libertad	Inicial - Jardín	Estatal	Av. Los Libertadores S/N	Lic. Hilda Fernández Salas
5	I.E. 219 Cesar A. Mendoza Falcón	Inicial - Jardín	Estatal	Av. San Martín S/N Magda Portal	Lic. Sonia Delgado Oblitas de la Sota
6	I.E. Angelitos de María	Inicial - Jardín	Estatal	Av. Los Industriales S/N	Lic. Marissa Cárdenas Terrón
7	I.E. Nueva Gales	Inicial - Jardín	Estatal	Mz. F lote 01 Cieneguilla	Lic. Carmen Najarro Quispe
8	I.E. Pampa Tinajas	Inicial - Jardín	Estatal	Cieneguilla lote 01	Lic. Yeni Pilar Rosales
9	I.E. 1246 La Libertad	Primaria	Estatal	Av. Los Libertadores S/N	Lic. Francisco Vera Prado
10	I.E. 1261 Guillermo Wagner	Primaria	Estatal	Av. Canaán y Belén S/N	Lic. Mirian Iris Robles Alegre
11	I.E. 6018 Inmaculada Concepción	Primaria	Estatal	Calle Hurangal S/N Etapa II	Lic. Freddy Saravia Munayco
12	I.E. 6054 Huaycan	Primaria	Estatal	Parque plaza principal de Huaycan	Lic. Javier Celso Saavedra Jacha
13	I.E. 6088 Rosa de Santa María	Primaria	Estatal	Av. San Martín S/N Mz. C	Lic. Manuel Flores Díaz
14	I.E. Jesús Sacramentado	Primaria	Estatal	Av. Nueva Toledo 103 - Tambo Viejo	Hna. Jakeline Humberta Maquera Ticona
15	I.E. 6018 Inmaculada Concepción	Secundaria	Estatal	Calle Hurangal S/N Etapa II	Lic. Freddy Saravia Munayco
16	I.E. 6088 Rosa de Santa María	Secundaria	Estatal	Av. San Martín S/N Mz. C	Lic. Manuel Flores Díaz
17	I.E. Jesús Sacramentado	Secundaria	Estatal	Av. Nueva Toledo 103 - Tambo Viejo	Hna. Jakeline Humberta Maquera Ticona
18	I.E. Víctor Raúl Haya de la Torre	Secundaria	Estatal	Carretera Lima-Huachichiri Km. 26.5	Lic. Rafael Rodríguez Garay
19	I.E.T.P. Magda Portal	Técnico Superior	Estatal	AA.HH. Magda Portal Mz. M1 lote 1 Los Ficus	Lic. Zully Elizabeth Pérez Pinedo

INSTITUCIONES Y NIVELES EDUCATIVAS PRIVADAS



Nº	INSTITUTO EDUCATIVO	NIVEL	GESTION	DIRECCIÓN	DIRECTOR
1	I.E.P. Amiguito	Inicial - Jardín	Privado	Av. Mayta Capac Mz. A Lote 1, zona B	Raquel Leiva Martell
2	I.E.P. Jesús de Cieneguilla	Inicial - Jardín	Privado	Av. San Martín Mz. H Lote 2-A zona F	Amílcar Carrillo Velarde
3	I.E.P. Eliel de Cieneguilla	Inicial - Jardín	Privado	Jr. Huanta Mz. F Lote 12 Etapa II	Fernando Angulo Zevallos
4	I.E.P. Cristiano School	Inicial - Jardín	Privado	Av. Ica Roca Mz. F lote 5-B zona A	María Arredondo Flores
5	I.E.P. Caminitos del Saber	Inicial - Jardín	Privado	Av. Capac Yupanqui Mz. G Lote 33 zona A	Raquel Miñan Alburqueque
6	I.E.P. Pasitos de Jesús	Inicial - Jardín	Privado	A. Bolívar Mz. F Lote 33	Alfredo Otoya Carrión
7	I.E.P. Los Emprendores	Inicial - Jardín	Privado	Av. Los Industriales Mz. B Lote 25-26	Nery Ramos Infante
8	I.E.P. Bleise Pascal	Inicial - Jardín	Privado	Calle Augusto B. Legía Mz. C Lote 5	Carlos Hidalgo Balbuena
9	I.E.P. Albert Einstein School	Inicial - Jardín	Privado	Calle Mayta Capac Mz. A Lote 3	Isabel Salcedo Casasola
10	I.E.P. Cristiano School	Inicial - Jardín	Privado	Av. Ica Roca Mz. F lote 5-B zona A	María Arredondo Flores
11	I.E.P. Jesús de Cieneguilla	Primaria	Privado	Av. San Martín Mz. H Lote 2-A zona F	Amílcar Carrillo Velarde
12	I.E.P. Bleise Pascal	Primaria	Privado	Calle Augusto B. Legía Mz. C Lote 5	Carlos Hidalgo Balbuena
13	I.E.P. Albert Einstein School	Primaria	Privado	Calle Mayta Capac Mz. A Lote 3	Isabel Salcedo Casasola
14	I.E.P. Eliel de Cieneguilla	Primaria	Privado	Jr. Huanta Mz. F Lote 12 Etapa II	Fernando Angulo Zevallos
15	I.E.P. Caminitos del Saber	Primaria	Privado	Av. Capac Yupanqui Mz. G Lote 33 zona A	Raquel Miñan Alburqueque
16	I.E.P. Waldorf de Cieneguilla	Primaria	Privado	Calle El Molle Mz. 2 lote 2,3,11 Sector 3	Yuri Berrocal Zevallos
17	I.E.P. Amiguito	Primaria	Privado	Av. Mayta Capac Mz. A Lote 1, zona B	Raquel Leiva Martell
18	I.E.P. Miguel Ángel	Primaria	Privado	Calle 16 S/N Mz. 18 lote 04 Etapa III	Liliana Valdívila Chuhuan
19	I.E.P. Virgen del Carmen	Primaria	Privado	Av. San Martín Mz-F, Lt-21	Félix Valverde Murga
20	I.E.P. Albert Schweitzer Ipas	Primaria	Privado	Calle San José Mz. F	Marina Mendoza Farías
21	I.E.P. Virgen del Carmen	Secundaria	Privado	Av. San Martín Mz-F, Lt-21	Félix Valverde Murga
22	I.E.P. Martín Adán	Secundaria	Privado	Av. San Martín zona D Mz. D lote 25 A	María Rodríguez Portocarrero
23	I.E.P. Albert Einstein School	Secundaria	Privado	Calle Mayta Capac Mz. A Lote 3	Isabel Salcedo Casasola
24	I.E.P. Eliel de Cieneguilla	Secundaria	Privado	Jr. Huanta Mz. F Lote 12 Etapa II	Fernando Angulo Zevallos
25	I.E.P. Bleise Pascal	Secundaria	Privado	Calle Augusto B. Legía Mz. C Lote 5	Carlos Hidalgo Balbuena
26	I.E.P. Waldorf de Cieneguilla	Secundaria	Privado	Calle El Molle Mz. 2 lote 2,3,11 Sector 3	Yuri Berrocal Zevallos
27	C.E.O. Martín Adán	Técnico Superior	Privado	Av. San Martín zona D Mz. D lote 25 A	María Rodríguez Portocarrero



G. Sector Salud

1. Ubicación y número de centros de salud

Nº	ESTABLECIMIENTO DE SALUD	JEFE DE ESTABLECIMIENTO	DIRECCIÓN	TELEFONO
1	C.S. Huaycan de Cieneguilla	Dra. Sara Alanoca Moreno	Mz. D Lote 7 C.P.R. Huaycan	4799295
2	C.S. Colca	Dr. Lino Muñoz Soplin	Ca. Galilea Mz. N Lote 4 C.P.R. Villa Toledo Colca	4798751
3	C.M.I. Tambo Viejo	Dra. Jenny Bendezu Salazar	Av. Manco Capac S/N Zona A Tambo Viejo	4798849

2. Profesionales de Salud

ESTABLECIMIENTO DE SALUD	Profesionales de salud								
	Med.	Enf.	Odon.	Obst.	Psic.	Tec.	Auxi.	Otros	TOTAL
Centro Materno Infantil "Tambo Viejo"	8	4	1	8	4	6	3	5	39
Centro de Salud "Colca"	1	1	...	1	2	3	2	3	13
Centro de Salud "Huaycan de Cieneguilla"	4	2	...	1	2	4	2	2	17
TOTAL:	13	7	1	10	8	13	7	10	69

H. Sector mujer y poblaciones vulnerables

1. Centro de Emergencia de la Mujer (CEM)

Ubicación:

Av. Yahuar Huaca Mz. K Lote 10 Zona B - Tambo Viejo

Teléf. 940406584



Equipo multidisciplinario:

- Psi. Katia Méndez Cárdenas
- Abog. Marion Cuya Hernández
- Asist. Social Noelia Contreras Maribel
- Promot. Nélide Romero Navarro
- Promot. Fanny Carranza Contreras

El Centro de Emergencia de la Mujer (CEM), se apertura en el distrito de Cieneguilla el 3 de Diciembre del 2014, gracias al convenio de Cooperación Institucional suscrito entre el Municipio y el Ministerio de la Mujer y Poblaciones Vulnerables (MINP).

El Centro “Emergencia Mujer” del Programa Nacional contra la Violencia Familiar y Sexual, es un servicio especializado y gratuito multidisciplinario cuyo objetivo es de brindar las siguientes atenciones:

- Realizar acciones de prevención frente a la violencia de genero
- Atención de la violencia familiar y sexual
- Servicio social
- Servicio Psicológico
- Asesoría Legal
- Violencia familiar por su parejas
- Campañas de comunicación
- Formación de agentes comunitarios
- Capacitaciones a las Instituciones Educativas en temas de bullying, drogadicción, violencia familiar y otros.

La atención la reciben todas las personas, mujeres o varones, niñas, niños, adolescentes. Jóvenes, adultos, afectados por la violencia familiar (físico o psicológico) y sexual.

En el distrito de Cieneguilla se viene trabajando en materia de prevención de la violencia familiar, callejera y la explotación sexual, entre otros; este trabajo se viene haciendo en forma conjunta y articulada con las diferentes instituciones que conforman el CODISEC; como son los Centros de Emergencia Mujer, Representantes de Salud, de la Policía Nacional, de la Iglesia, del



Ministerio Público, del Gobierno Local (DEMUNAS) entre otros; igualmente se está dando atención a las víctimas de estos hechos.

I. Comunidad Organizada

1. Coordinador de las Juntas Vecinales promovidas por la PNP - Nombre y teléfono

- Sr. Daniel Navarro Guillen
Teléfono: 969857339

2. Organizaciones sociales de base, clubes de madres, comedores, vaso de leche, clubes deportivos. Ubicación y nombres de sus representantes

- Organización Social de Base comedor popular
“Virgen del Rosario”
Ubicado: AA.HH. Mirador
Presidente: María García Cahuana
- Organización Social de Base comedor popular
“Nueva Esperanza”
Ubicado: Rio Seco S/N
Presidente: Eugenia Rojas Machaca

3. Otras organizaciones

- Parroquia “La Preciosísima Sangre”
Padre Litman Rodríguez Pasache
Telf. 479-9290
Correo electrónico: litmanrodriguez@hotmail.com



J. FINANCIEROS

1. PROGRAMA PRESUPUESTAL 0030 REDUCCIÓN DE DELITOS Y FALTAS QUE AFECTAN LA SEGURIDAD CIUDADANA

COMBINACION DE CADENAS FUNCIONALES DE PRODUCTOS DEL PROGRAMA PRESUPUESTAL 0030 "REDUCCIÓN DE DELITOS Y FALTAS QUE AFECTA LA SEGURIDAD CIUDADANA" GOBIERNOS LOCALES AÑO FISCAL 2017				
PRODUCTO	UNIDAD DE MEDIDA	ACTIVIDAD	UNIDAD DE MEDIDA	MONTO S/.
3000355: PATRULLAJE POR SECTOR	SECTOR	5003048: PLANIFICACION DEL PATRULLAJE POR SECTOR	PLAN	1.000,00
		5004156: PATRULLAJE MUNICIPAL POR SECTOR- SERENAZGO	SECTOR	1.304.133,60
		5004964: MANTENIMIENTO Y REPOSICION DE VEHÍCULO PARA PATRULLAJE POR SECTOR	VEHÍCULOS	50.100,00
3000356: COMUNIDAD ORGANIZADA A FAVOR DE LA SEGURIDAD CIUDADANA	PROGRAMA	5004167: COMUNIDAD RECIBE ACCIONES DE PREVENCION EN EL MARCO DEL PLAN DE SEGURIDAD CIUDADANA	PROGRAMA	14.463,40
TOTAL:				1.369.697,00



2. REPORTE DEL MODULO DE PROGRAMACION Y FORMULACION SIAF-SP - 2017





3. ACTIVIDADES PLSC 2017 - CIENEGUILLA





ANEXOS

1. Acta de Instalación y Juramentación del CODISEC - 2016
2. Acta de designación del Secretario Técnico del CODISEC - 2016
3. Acta de la Primera sesión del CODISEC, mediante el cual se aprueba el PLSC – 2017

